

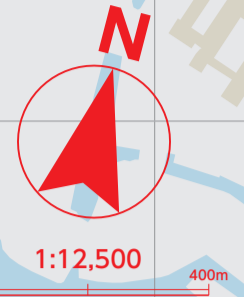
港区观光地图

Minato City Guide Map



凡例

主要观光景点	精彩处	遗迹	忠臣历史迹	美术馆、博物馆、资料馆	赏樱名胜	红叶名胜	酒店				
区界	区政府	分行舍、分室	警察局/派出所	消防局/消防办事处	邮局	区府	学校	大使馆	神社/寺院/墓地	公园、绿地等	商店街
铁路	百合海路线	地铁	首都高速道路	医院	公共洗手间 (无障碍)	公共洗手间	观光信息中心	观光信息中心	观光信息中心	商店街	商店街



(Chii巴士 导航APP·可见巴士)

实时显示当前位置、拥挤情况、巴士到站的预计时间、晚点及停运等运行状况的相关信息。

下载请见此处

(Chii巴士 导航 APP)

iPhone 我需用

Android 我需用

(可见巴士 (台场彩虹巴士))

iPhone 我需用

Android 我需用

(港区防灾门户网站)

“港区防灾门户网站”现已上线!

提供地震、台风等灾害发生时有用的紧急信息等内容。

港区防灾门户网站

(公共无线局域网 (Minato City Wi-Fi))

为完善防灾对策、提升行政服务水平、向区民及游客提供免费公共无线局域网服务。

景点列表请见此处

【由港区观光导游志愿者引导的城市漫步游】

由完成港区所实施的“港区观光导游志愿者培训讲座”，致力于向更多人宣传港区之多彩魅力及观光资源的港区公认导游带领游客进行城市漫步游。

- 参加者征集团体游
- 按既定的日程及路线分主题进行的团体游
- 导游派遣服务
- 根据客户所需时间派遣导游的服务

※由于导游个人原因及申请内容，可能存在无法受理的情况。此外，可能存在需要等待数日才能确定导游是否承接的情况。敬请谅解。

VISIT MINATO CITY

OFFICIAL VISITOR GUIDE

一般社団法人 港区观光协会

☎03-6809-5514 (工作日9点~17点)

参加者征集团体游 申请网址

导游派遣服务申请 网址

芝及新桥地区

仰望东京地标性建筑物——东京塔

1 虎之门 Hills 森大厦
地图F-3 ☎ 03-6406-6192



高247m的超高层综合塔楼“虎之门 Hills 森大厦”云集办公楼、酒店、住宅和商业店铺等。入口处设有6,000平方米的户外空间“椭圆广场”。

2 新桥 SL 广场
地图G-4



新桥 SL 广场因电视台街头采访而为人熟知。新桥站是日本铁路的创世纪起点。广场附近拥有著名的高架下餐饮街，吸引着每天下班后的工薪族等前来休闲放松。

3 爱宕神社
地图F-4 ☎ 03-3431-0327



被奉祀于爱宕山(海拔26m)山顶，作为火神深受众人的信仰。正面的男坂为86级、40度的陡坡石阶，相传宽永年间(1630年左右)由堀平九郎曾骑马在此上下台阶。

4 东京塔
地图E-4 ☎ 03-3433-5111



高达333m的东京地标性建筑。距离地面150m的MAIN DECK，部分地面采用玻璃设计的“Skywalk Window”不容错过。在距离地面250m的TOP DECK可欣赏到迷人的夜景。

5 增上寺
地图E-5 ☎ 03-3432-1431




作为与上野宽永寺齐名的德川家菩提寺为人熟知。有6位将军长眠于此。拥有日本国家重要文化财产等众多寺院珍宝。

6 芝公园
地图E-5 ☎ 03-3431-4359 (芝公园服务中心)



日本最古老的公园之一，园内亦拥有丸山古坟。10月举行樱花展，春季樱花争艳，令人流连忘返。

7 旧芝离宫恩赐庭园
地图F-5 ☎ 03-3434-4029



至今仍保留着江户初期大名庭园风貌的名园之一。属于回游式泉水庭园，且已被指定为日本国家名胜。壮丽的假山、樱花及红叶等极富魅力。

8 WATERS 竹芝
地图G-5



2020年(令和2年)10月全面开业的JR东日本集团海滨综合设施。由大型酒店、办公楼、店铺、剧场等构成。可见滨离宫恩赐庭园美景尽收眼底。

麻布及六本木地区

国际街道

9 国立新美术馆
地图C-3 ☎ 050-5541-8600



外观采用由已故黑川纪章设计的波浪形曲线玻璃。作为无藏品艺术中心的新型美术馆。

10 毛利庭园
地图C-4 ☎ 03-6406-6000



江户时代末期后不复存在的大名庭园于六本木 Hills 得到再现。这是一种回游式庭园。面积约为4,300平方米。除了池塘、溪流、小河流流水外，更种植着樱花、大银杏等树木。春季樱花、秋赏红叶，四季缤纷美景令人沉醉其中。

11 六本木 Hills Tokyo City View
地图C-4 ☎ 03-6406-6652



位于六本木新城森大厦52层，海拔250m的展望台。提供开阔的视野。您可以欣赏到壮丽的景色和闪烁的夜景全景，还不定期举办与景观相结合的展览和活动。

12 麻布十番商店街
地图C-4



林立着众多创业超过100年老字号的传统商业街。每年8月举办纳凉祭，吸引着许多游客前来。另外，在多功能广场“Patio Juban”内，还竖立着童谣“红鞋”的原型“君美酱”的铜像。

13 麻布台 Hills
地图D-4 ☎ 03-6433-8100



2023年(令和5年)11月完成。是包含办公室、住宅、酒店、商业设施和文化设施等，集多种城市功能于一体的紧凑型城市。其概念为“Modern Urban Village”。

14 善福寺
地图C-5 ☎ 03-3451-7402



该寺于平安时代由空海开山，镰仓时代斋藤也曾在此居住。寺内拥有时龄约700年的“假立银杏”(日本国家天然纪念物)等众多文化财产。

15 麻布冰川神社
地图C-5 ☎ 03-3446-8796



以素盞鸣尊与日本武尊为御祭神。神社内祭奉着“毘沙门天”，作为江户冰川七社之一受到人们信仰。

16 有栖川宫纪念公园
地图B-5 ☎ 03-3441-9642



面积约为6.7公顷。江户时代为盛冈南部藩的郊外宅邸，后成为有栖川宫御用地。1934年(昭和9年)获赠。保留着大名庭园风貌的静谧公园。

赤坂及青山地区

潮流前阵地

17 迎宾馆赤坂离宫
地图D-1 ☎ 03-5728-7788



作为东宫御所建造于明治时代。外观壮丽，为新巴洛克风格西式宫殿建筑(国宝)。1974年(昭和49年)改为用于接待外国宾客的迎宾馆。现在除接待日程等外，面向公众开放参观。

18 丰川稻荷东京别院
地图D-2 ☎ 03-3408-3414



为爱知县丰川稻荷妙严寺的别院。起源于大冈越前守忠相在宅邸内祭祀毗沙门天像。虽为曹洞宗寺院，但亦祭祀着七福神。因其地理优势，吸引许多演艺界人士前来参拜。

19 神宫外苑银杏大道
地图B-2



自1923年(大正12年)种植以来，成为外苑标志的林荫大道。银杏树从青山大道侧按从高到低的顺序种植，绵延至正面绘画馆。通过透视法打造出绝佳的景观。

20 赤坂 Sacas
地图D-2



该大型娱乐综合设施以赤坂 Biz Tower 为中心，云集TBS放送中心、TBS赤坂ACT剧场等。可在此体验活动、戏剧、美食等不同乐趣。

21 乃木神社
地图C-2 ☎ 03-3478-3001



这是供奉明治时代的陆军大将乃木希典与其妻子静子的神社。他们都效忠于明治天皇并为之献身。附近还有一座建于1902年(明治35年)的宅邸(旧乃木宅邸)，它乃乃木大将留学德国期间所见的法国兵营为灵感设计。

22 东京 Midtown
地图C-3 ☎ 03-3475-3100



该设施汇集美食、时尚、室内装饰等约130家店铺。以大面积绿地和约3000件藏品为亮点的三得利美术馆等设施也坐落于此，成为名副其实的设计与艺术之域。

23 青山陵园
地图B-3 ☎ 03-3401-3652 (管理事務所)



东京23区内规模最大的陵园。齐藤茂吉、大久保利通等众多日本近代史名人的墓地坐落于此。此处更是著名的赏樱胜地。

24 根津美术馆
地图B-3 ☎ 03-3400-2536



保存并展示实业家初代根津嘉一郎所收集的、日本及东洋的古代美术藏品。通过各展览可欣赏到绘画、陶瓷等不同类别的作品，其宽广的庭园也极具魅力。

港区城市推广符号标志

港区在2016年5月制定了“港区城市推广战略”，推动城市推广，向国内外人士传达港区的魅力、品牌和城市形象。作为其中的一项举措，港区创作了能够表达港区城市形象并传达魅力的“城市推广符号标志”。全区各机关团结一致推进城市推广，在各个场合中利用该标志，促进居民及其他多元主体的一体感，以及推动更进一步的合作。在港区的城市推广战略中，提出了以下六种城市形象和形象颜色。

- 今样色 面向国内外开放，包容多样性的城市
- 紫 若 充满年轻文化艺术色彩和历史底蕴的城市
- 鸢 色 安全放心的城市
- 常盘色 迷人街景、魅力非凡的城市
- 琉璃色 交通便捷的城市
- 赤 橙 温馨且充满活力的城市



安静的住宅区分布着众多历史与自然景点

高轮及白金地区



25 TAKANAWA GATEWAY CITY
地图C-7



2025年3月27日，在JR高轮Gateway站周边约10公顷范围内诞生了一个全新街区。这里汇集了写字楼、商业设施及酒店。您可以亲身体验机器人与人类共生的前沿生活方式。2026年春季，博物馆及住宅项目也将入驻，届时将盛大开业。

26 觉林寺(清正公)
地图C-7 ☎ 03-3441-9379



祭祀加藤清正公。自江户时代以来被人们亲切地称为“清正公大人”。在每年5月4日、5日举办的清正公大祭上，授予装有菖蒲叶的“胜守”。这象征着曾经在战场上运势亨通的清正公致敬，寄托着“战胜人生苦难”的寓意。

27 港区立乡土历史馆
地图B-7 ☎ 03-6450-2107



保存并翻修建于1938年(昭和13年)的旧公共卫生间。将其作为以乡土历史馆为中心的复合设施予以利用。采用横纹面砖的哥特式外观出自设计师内田祥三之手，亦被称为“内田哥特式”。

28 白金大道
地图A-6、A-7



连接目黑大道与外苑西大道，银杏大道两旁林立着别致的餐厅、咖啡厅、精品店。成熟且极富品味。演绎优雅时光。

29 东京都庭园美术馆
地图A-7 ☎ 050-5541-8600



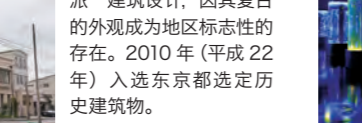
建于1933年(昭和8年)的旧朝香宫邸自1983年(昭和58年)起作为美术馆向公众开放。这座珍贵的历史建筑物将装饰风艺术建筑与庭园巧妙融合在一起。(重要文化财产)

30 泉岳寺
地图C-7 ☎ 03-3441-5560



江户时代赤穗藩主浅野家的菩提寺。这里坐着因江户城松之下刃伤事件而为人熟知的浅野内匠头及其妻子瑞泉院。以及作为“赤穗义士”闻名海外的“四十七士”的墓地。

31 高轮消防局二本榎办事处
地图C-7 ☎ 03-3473-0119



落成于1933年(昭和8年)，采用在第一次世界大战后流行的“德国表现派”建筑设计。因其复古的外观成为地区标志性的存在。2010年(平成22年)入选东京都指定历史建筑物。

32 Maxell Aqua Park 品川
地图C-8 ☎ 03-5421-1111



集水族馆、游乐设施、体育场为一体的综合设施。这里拥有昼夜不同的海豚表演。根据不同主题设计的水槽展示，是一家深受游客喜爱的娱乐型水族馆。

彩虹大桥等热门景点丰富多彩

芝浦及台场地区



33 BLUE FRONT SHIBAJIRA
地图G-6



BLUE FRONT SHIBAJIRA 地处东京中心，坐拥绿地、运河、东京湾丰富景观，洋溢自然生态与滨水空间的开放感。这是一处由酒店、办公区域、商铺、住宅等构成的大型综合设施。双子塔楼的建筑——TOWER S已于2025年9月正式开业。TOWER N计划于2030年竣工。在HI-NODE，您可以一边感受大海与自然的气息，一边悠闲地享受美食和休憩时光。

34 日之出码头
地图F-6



海上出发的东京观光基地。水上巴士及前往台场海滨公园等的海上巴士等在此起航到港。带您从海上欣赏东京美景。这里更是欣赏彩虹大桥夜景的好去处。

35 港区立传统文化交流馆
地图F-6 ☎ 03-3455-8451



建于1936年(昭和11年)的“旧协作会馆”，作为东京都内现存最古老的木造见番建筑。被指定为港区有形文化财产。基于当地居民希望对该建筑物进行保存、利用的愿望。对其进行了保存维护工程，并于2020年(令和2年)4月作为港区传统文化交流馆开放。

36 彩虹大桥
地图F-8



架于东京湾的彩虹大桥于1993年(平成5年)正式开通。大桥全长798m，设有可供游人步行过桥的彩虹步行道(1.7km)。其夜景深受游客喜爱。

37 品川SEASON TERRACE
地图D-8



大厦内有餐厅、诊所、跑步服务站。在邻接的3.5公顷绿地可以看到许多附近的居民在此休闲放松。四季举办各种活动。更是电视剧取景地。还可眺望东京塔夜景，深受游人喜爱。

38 台场海滨公园
地图H-9 ☎ 03-5531-0852 (公园整体相关)



台场海滨公园拥有面朝东京湾的沙滩，可供游人在此享受玩沙、帆船冲浪的乐趣。还可欣赏彩虹大桥。对岸东京街景、梦幻夜景。

39 自由女神像
地图G-9



获得法国授权制作的“自由女神像复制品”。由临海副都心城市建设协议会制作并赠予东京都。是一座高11m、重约9t的青铜像。

40 富士电视台 球体展望室“HACHITAMA”
地图G-9



从距离地面约100m的球形展望台“HACHITAMA”可将彩虹大桥、东京塔美景尽收眼底。天气晴朗时还可远眺富士山、秩父连山、丹泽山系。欣赏270度临海全幅画卷。

七福神

寻访八地，好运自来

- 天祖神社(福祿寿)**
地图C-3 港区六本木7-7-7 ☎ 03-3408-5898
供奉着福(幸福)、禄(俸禄)、寿(长寿)三德的“福祿寿”。
- 樱田神社(寿老人)**
地图C-4 港区西麻布3-2-21 ☎ 03-3405-0888
供奉着赐予长寿的“寿老神”。于1180年(治承4年)左右建于霞关。之后太田道灌实现复兴。并于1624年(宽永元年)将神社迁至现在的所在地。
- 大法寺(大黑天)**
地图C-4 港区元麻布1-1-10 ☎ 03-3451-6039
供奉着祈求福德开运、获得财富的“大黑天”。每年2月3日节分之日将羊办盛大的“撒豆子”仪式。
- 麻布冰川神社(毘沙门天)**
地图C-5 港区元麻布1-4-23 ☎ 03-3446-8796
供奉着祈求灾祸、实现愿望的“毘沙门天”，作为江户冰川七社之一受到人们信仰。
- 十番稻荷神社(宝船)**
地图D-4 港区麻布十番1-4-6 ☎ 03-3583-6250
载着七福神的吉祥宝船神社。神社内放有可保佑免受火灾灾厄的蟾蜍母子像。
- 宝珠院(弁财天)**
地图E-5 港区芝公园4-8-55 ☎ 03-3431-0987
供奉着开运赐达、获得财富的女神“弁财天”。这里除了有朱红色的弁天堂，还有安放高2m的木雕观音大王的观音堂。
- 熊野神社(惠比寿)**
地图E-4 港区元麻布2-2-14 ☎ 03-3589-6008
供奉着保佑生意兴隆的“惠比寿”大人。从十番稻荷神社至“麻布EAST通”的道路上建有传统商店街。



区(树)区(花)

区树 水木
【北美原产 山茱萸科 外来种 落叶阔叶树】
水木是作为东京市赠送给华盛顿市樱花的回礼。于1925年传入。是搭建国际交流桥梁的树木。成年树高5米~7米左右。春季开白色或粉色的花朵，秋季结果红色，红叶也十分美丽。会吸引小鸟聚集。

区花 绣球花
【日本(关东南部) 原产 虎耳草科 落叶阔叶树】
绣球花包括山绣球和长叶绣球等品种。它们自古以来就生长在关东地区。花的颜色会受雨水等因素而改变。由于西博尔德博士将绣球花送给了日本流。因此学名为“otakusa”。这使得绣球花具备了丰富的国际性。

区花 玫瑰
【日本、欧洲、亚洲原产 蔷薇科 常绿落叶灌木木本植物】
玫瑰花朵芬芳迷人、色彩鲜艳，并且种类繁多。日本自古便有野生玫瑰存在。目前栽培的大部分品种是从外国引进。据记载，1887年在芝公园建立了“玫瑰园”，可谓是一种国际性的花朵。

忠臣藏

畅游在历史的长河之中

港区保留了许多与忠臣藏有关的历史遗迹。忠臣藏通过时代剧等艺术形式持续受到国民广泛喜爱，但在当时，由于幕府强大的压力，故事的重新呈现花费了46年之久。随后，由于歌舞伎演出的大热，使这个故事一直传承至今。提到赤穗义士，人们会想到泉岳寺，而今天前往高轮泉岳寺参拜的人仍然络绎不绝。赫赫有名的大酒鬼赤垣源藏的墓石上有一些石头残缺，似乎有人会在墓石上洒酒。这些体现了如今普通民众仍然支持着赤穗义士。

忠臣藏有关的历史遗迹

- A 泉岳寺 地图 C-7
- B 浅野内匠头切腹遗迹 地图 F-4
- C 仙石伯耆守邸遗迹 地图 E-3
- D 水野监宅邸遗迹 地图 E-6
- E 大石良雄等 16 忠烈之迹 地图 C-7
- F 南部坂 地图 D-3

「令人流连忘返的港区 魅力发现指南」

为了向从日本国内外前来港区酒店住宿的游客宣传港区魅力，发行了用于进行城市推广的“精选港区”导览手册。

「港区历史观光导游手册」

聚焦“古代史”、“庭园史”、“外交史”、“近代史”等介绍于港区的历史观光资源，以便来自国内外的游客游览港区。

「无障碍城市观光 MAP in 港区」

在地图上通过照片清晰标识各设施观光信息、无障碍信息、移动路线上的注意点等，方便残障人士、老年人、使用轮椅或婴儿车的游客等轻松游览观光景点。

「Minato City Guide and Etiquette 港区观光 & 礼仪手册」

这是一本符合“体验型消费”趋势的港区观光 & 日本文化体验手册。其中针对扎根于日本并受到人们珍视的文化、礼仪以及优雅的习俗等，按照步骤进行了介绍。

港区全球推广视频

为吸引国内外更多游客前来港区观光，我们制作并发布凝聚了人、城市、历史、文化、自然等多彩港区魅力的“港区全球推广视频”。

[Time traveling ~ Samurai in Tokyo Minato City ~]

港区全球推广视频(垂直的)

您可以通过右侧的二维码浏览目前为止制作的“港区世界推广影像”。

港区全球推广 VR 视频

您可以通过 360 度体验型 VR 视频，模拟体验港区独特魅力。以港区的“水”、“历史”、“光”为主题，采用 6K 摄像机拍摄的迷人影像，将带您畅享魅力非凡的港区观光资源。

水 3分26秒

历史 3分40秒

光 3分37秒