

미나토쿠 관광지도

Minato City Guide Map



범례

- 주요 관광 명소
 - 유기농
 - 주신구라 사적
 - 박물관/박물관/자료관
 - 방탈출 명소
 - 단체
- 이웃도시 정복의 승부
 - 포대화상
 - 복합수
 - 수목인
 - 비사반
 - 대축전
 - 에비스
 - 변재현
 - 보물상
- 구경
- 지소분실
- 경찰서/파출소
- 소방서/소방출동소
- 우체국
- 병원
- 학교
- 대사관
- 관공 화장실(배리어프리)
- 공중 화장실
- 관광 정보 센터
- 관공 정보 스테이션
- 상점



<치비버스 내비게이션 앱·미에 버스>
실시간으로 현재 위치, 혼잡도, 정류장 도착 예측 시간, 지연·운행 중단 정보 등의 운행 상황을 안내합니다.

다운로드 하기

<치비버스 내비게이션 앱>

<미에 버스 (오다바바 라인버스 버스)>

<미나토쿠 방재 포털 사이트>
'미나토쿠 방재 포털 사이트' 공개 중!

지진이나 태풍과 같은 재해가 발생했을 때 도움이 되는 긴급 정보 등 다양한 정보를 제공합니다.

미나토쿠 방재 포털 사이트

<공중 무선 LAN (Minato City Wi-Fi)>

방재 대책의 충실이나 행정 서비스의 향상을 위해 구민과 미나토쿠 방문자가 무료로 이용할 수 있는 공중 무선 LAN 서비스를 제공합니다.

스마트 일람은 여기 ▶

[미나토쿠 관광 자원봉사자가 가이드하는 산책 투어]

미나토쿠가 실시하는 '미나토쿠 관광 자원봉사자 가이드 육성 강좌'를 수료하고 미나토쿠의 다채로운 매력과 관광 자원을 많은 사람들에게 알리는 미나토쿠 공인 가이드의 산책 투어를 실시하고 있습니다.

- ▶ 참가자 모집 투어
 - 정해진 일정이나 코스를 다양한 테마에 따라 안내하는 투어
- ▶ 가이드 파견 서비스
 - 고객이 원하는 일시에 가이드를 파견하는 서비스

※가이드를 파견할 수 없는 날이나 고객의 요청 내용에 따라서는 대응이 어려울 수 있습니다. 또한 가이드 수락 여부를 결정할 때까지 며칠의 시간이 소요될 수 있습니다. 양해 바랍니다.

VISIT MINATO CITY
OFFICIAL VISITOR GUIDE

일반사단법인 미나토쿠 관광 협회
☎03-6809-5514 (평일 9:00~17:00)

참가자 모집 투어 신청은 여기

가이드 파견 서비스 신청은 여기

시바·신바시 지역

내려의 공간 내려야만 에덴과 같아진다




1 도리노노 힐스 모리 타워
지도 F-3 ☎ 03-6406-6192



2 신바시 SL 광장
지도 G-4



3 아타고 신사
지도 F-4 ☎ 03-3431-0327



4 도쿄 타워
지도 E-4 ☎ 03-3433-5111




9 국립 신미술관
지도 C-3 ☎ 050-5541-8600



10 모리 정원
지도 C-4 ☎ 03-6406-6000



17 도쿄 영빈관 (아카사카 이쿰)
지도 D-1 ☎ 03-5728-7788




18 도요카와 이나리 도쿄 별원
지도 D-2 ☎ 03-3408-3414



11 신궁 의원 은행나무 가로수길
지도 B-2



20 아카사카 사카스
지도 D-2




21 노기 신사
지도 C-2 ☎ 03-3478-3001



22 도쿄 미드타운
지도 C-3 ☎ 03-3475-3100



23 아오야마 묘원
지도 B-3 ☎ 03-3401-3652 (관리사무소)



24 네즈 미술관
지도 B-3 ☎ 03-3400-2536



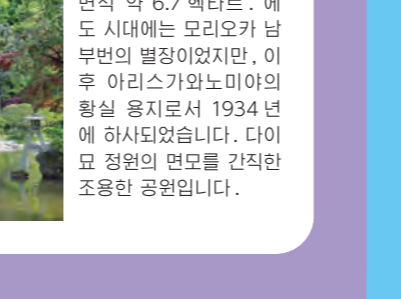
35 레인보우 브리지
지도 F-6 ☎ 03-3455-8451



다이호지 절 (대축전)
지도 C-4 미나토구 오모이 1-1-10 ☎ 03-3451-6039



아자부리 신사 (비사문전)
지도 C-5 미나토구 오모이 1-4-23 ☎ 03-3446-8796



주미 TV 구매 전람회 '하지타마'
지도 G-9



39 자유인의 여신상
지도 G-9



아자부리 신사 (비사문전)
지도 C-5 미나토구 오모이 1-4-23 ☎ 03-3446-8796



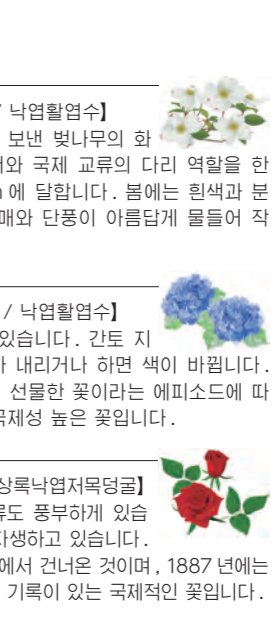
주미 TV 구매 전람회 '하지타마'
지도 G-9

구 목 구 화

구 목 산발나무
【목이 원산 / 총독나무과 / 외래종 / 낙엽활엽수】
산발나무는 도쿄에서 워싱턴시에 보낸 빛나무의 화 담으로서 1915년에 일본으로 건너와 국제 교류의 다리 역할을 한 나무입니다. 다 자란 나무는 5~7m에 달합니다. 봄에는 흰색과 분홍색 꽃이 피며, 가을에는 붉은 열매와 단풍이 아름답게 물들어 작은 세상이 모여듭니다.

구 화 수국
【일본 (간토 남부) 원산 / 범의귀과 / 낙엽활엽수】
수국은 신수국이나 목수국 등이 있습니다. 간토 지방에 대부분 자생한 이 꽃은 비가 내리거나 하면 색이 바뀝니다. 지름이 2cm 정도인 오카쿠사키에 생장한 꽃이라는 에피소드에 따라 학명이 'Otakusa'라고 명명된 귀족성 높은 꽃입니다.

구 화 장미
【일본, 중국, 유럽 원산 / 장미과 / 상목낙엽저목영과】
장미는 활기 있고 색이 선명하며 종류도 풍부하게 있습니다. 일본에도 예로부터 꽃재배가 자생하고 있습니다. 현재 재배되는 장미의 대부분은 외국에서 건너온 것이며, 1887년에는 시바 공원에 '장미 정원'이 만들어진 기록이 있는 국제적인 꽃입니다.



주신구라 (총신 구라)

—시대의 흐름을 생각하다—

미나토구에는 주신구라의 연고지가 다수 남아 있습니다. 「시대」 등으로 만들어져 여전히 국민적인 인기를 자랑하는 주신구라이지만, 당시는 막부의 압력이 강해 이야기로 재현되기까지는 46년이라는 세월이 필요했습니다. 훗날 만들어진 가부키 연극이 큰 히트를 쳐 오늘날까지 이어져 내려오고 있습니다. 이코 의사라고 하면 센카쿠지 절이 유명하며, 지금도 다카나와 센카쿠지 절을 참배하는 사람이 끊이지 않습니다. 대주자로서 이른바 아카가키 겐조의 묘석에 술을 붓는 사람들이 있는 듯들이 약간 깨져 있는 것을 보면, 서민은 지금도 여전히 이코 의사를 지지하고 있음을 엿볼 수 있습니다.

주신구라 연고지

A	센카쿠지 절	지도 C-7
B	아사노 다쿠미노카미 활목 터	지도 F-4
C	센조노 호키노카미 저택 터	지도 E-3
D	미노노 겐모노 저택 터	지도 E-6
E	오사키 요미오 16인 종렬 터	지도 C-7
F	난부자카 언덕길	지도 D-3

「홍미 깊은 미나토구 매력 발견 독본」

일본 안락에서 미나토구를 방문하는 여행자가 각지를 돌아볼 때 유용할 수 있도록 미나토구 내의 역사적 관광 자원에 대해 「고사키」, 「정원사」, 「외교사」, 「근대사」에 초점을 맞춰 소개하고 있습니다.

「미나토구 역사 관광 가이드북」

일본 안락에서 미나토구를 방문한 여행자가 각지를 돌아볼 때 유용할 수 있도록 미나토구 내의 역사적 관광 자원에 대해 「고사키」, 「정원사」, 「외교사」, 「근대사」에 초점을 맞춰 소개하고 있습니다.

「베리어프리 산책 MAP in 미나토구」

몸이 불편한 사람이나 연로자, 휠체어와 유모차를 이용하는 사람이 편리하게 관광 명소를 돌아볼 수 있도록 각 시설의 관광 정보, 베리어프리 정보, 이동 경로의 주의점 등을 사진과 함께 지도상에 알기 쉽게 표시하고 있습니다.

「Minato City Guide and Etiquette 미나토구 관광&매너 북」

소바 경향에 따른 경향적 소바, 대충형의 미나토구 관광 및 일본 문화 체험 책입니다. 일본에 살아 숨 쉬고 소중히 보존되어 온 문화와 역사, 온갖 다양한 것을 순서와 더불어 소개하고 있습니다.

미나토구 시티 프로모션 심벌 마크

미나토구는 2016년 5월에 「미나토구 시티 프로모션 전략」을 책정하여 일본 안락으로 미나토구의 매력과 브랜드, 도시 이미지를 알리기 위한 시티 프로모션을 추진하고 있습니다. 그 시책의 하나로써 미나토구의 도시 이미지를 표현하고 매력을 전하는 「시티 프로모션 심벌 마크」를 제작했습니다. 미나토구의 시티 프로모션을 구성 전체가 하나가 되어 추진하고 구민을 포함한 다양한 주체와의 일체감을 양성하는 것에 더해 더 나은 협동을 추진하기 위한 심벌 마크로서 모든 장면에 활용하고 있습니다. 미나토구에서는 시티 프로모션 전략에서 다음의 6개 도시 이미지와 이미지색을 설정하고 있습니다.

- **홍매색** 일본과 해외를 향해 열린 다양성을 수용하는 도시
- **자갈색** 젊은 문화와 예술의 대재원과 역사가 살아 숨 쉬는 도시
- **다갈색** 안전한 도시를 만들 수 있는 도시
- **진녹색** 거리의 아름다움으로 매료하는 도시
- **자남색** 접근성이 뛰어난 편리한 도시
- **적등색** 파스칼과 활기가 넘치는 도시




다카나와·시로카네 지역

고요한 주택가 곳곳에 자리한 역사와 자연



29 도쿄도 정원미술관
지도 A-7 ☎ 050-5541-8600



31 다카나와 소방서 니혼에노키 출장소
지도 C-7 ☎ 03-3473-0119



25 TAKANAWA GATEWAY CITY
지도 C-7



27 미나토 항도 역사관
지도 B-7 ☎ 03-6450-2107



30 센카쿠지 절
지도 C-7 ☎ 03-3441-5560



32 맥셀 아쿠아 파크 시나가와
지도 C-8 ☎ 03-5421-1111



26 가쿠린지 절 (세이쇼쿠)
지도 C-7 ☎ 03-3441-9379



28 플래티넘 거리
지도 A-6, A-7



33 블루프론트 시바우라
지도 G-6



35 미나토구립 전통문화 교류관
지도 F-6 ☎ 03-3455-8451



34 히노데산바시
지도 F-6



36 레인보우 브리지
지도 F-8



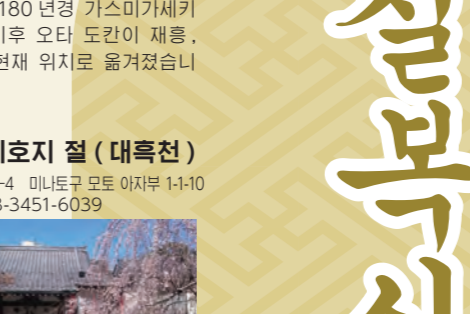
38 오다바바 해변공원
지도 H-9 ☎ 03-5531-0852 (공원 전담에 관한 것)



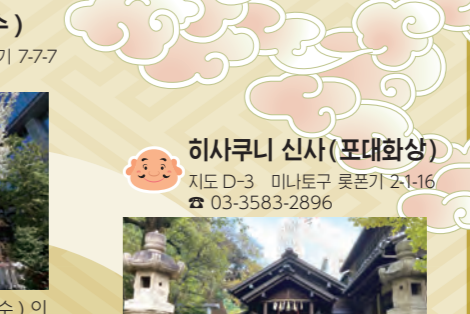
39 자유인의 여신상
지도 G-9



37 시나가와 시즌 테라스
지도 D-8



38 오다바바 해변공원
지도 H-9 ☎ 03-5531-0852 (공원 전담에 관한 것)



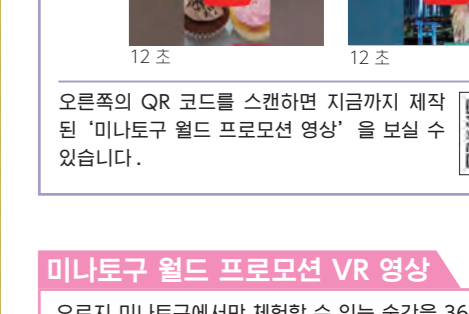
38 오다바바 해변공원
지도 H-9 ☎ 03-5531-0852 (공원 전담에 관한 것)



38 오다바바 해변공원
지도 H-9 ☎ 03-5531-0852 (공원 전담에 관한 것)



38 오다바바 해변공원
지도 H-9 ☎ 03-5531-0852 (공원 전담에 관한 것)



38 오다바바 해변공원
지도 H-9 ☎ 03-5531-0852 (공원 전담에 관한 것)



미나토구 월드 프로모션 영상

일본 국내외에서 더 많은 관광객이 미나토구를 찾아올 수 있도록 관광, 거리, 역사, 문화, 자연 등 다양한 미나토구의 매력을 응축시킨 「미나토구 월드 프로모션 영상」을 제작하여 배포하고 있습니다.

[Time traveling ~Samurai in Tokyo Minato City~]

1분 54초

미나토구 월드 프로모션 영상 (세로형)

12초

오른쪽의 QR 코드를 스캔하면 지금까지 제작된 「미나토구 월드 프로모션 영상」을 보실 수 있습니다.

미나토구 월드 프로모션 VR 영상

오로지 미나토구에서만 체험할 수 있는 순간을 360도 제각형 VR 동영상 통해 유사 체험할 수 있습니다. 미나토구의 「물」, 「역사」, 「빛」을 테마로 6K 카메라로 촬영된 아름다운 영상과 함께 매력 넘치는 미나토구 관광을 만끽하세요.

360도 미나토구 월드 프로모션 영상

3분 26초

미나토구 월드 프로모션 영상

3분 40초

360도 미나토구 월드 프로모션 영상

3분 37초