

港区観光マップ

Minato City Guide Map



凡例

- 主な観光スポット
- みどころ
- 坂
- 忠臣蔵史跡
- 美術館・博物館・資料館
- 坂の名所
- 紅葉の名所
- ホテリア

- 区役所
- 支所・分室
- 学校
- 警察署/派出所
- 消防署/消防出張所
- 郵便局

- 病院
- 学校
- 大使館
- 神社/寺院/墓地
- 公園・緑地等

- 公共トイレ(パブリック)
- 観光インフォメーションセンター
- 観光情報ステーション
- 商店会



「ちいばすナビアプリ」見えます

リアルタイムで現在地、混雑度、停留所への到着予測時刻や遅延・遅延情報等の運行状況を配信しています。

ダウンロードはこちら

「ちいばすナビアプリ」

見えます(お台場レインボーパス)

「港区防災ポータルサイト」

「港区防災ポータルサイト」を公開中!

地震や台風などの災害が起こったときに役立つ緊急情報など様々な情報をお知らせしています。

港区防災ポータルサイト

「公共無線LAN(Minato City Wi-Fi)」

防災対策の充実や行政サービスの向上を図るため、区民や来街者の皆さんが無料で利用できる公共無線LANのサービスを提供しています。

スポット一覧はこちら

「港区観光ボランティアガイドによるまち歩きツアー」

区が実施する「港区観光ボランティアガイド育成講座」を修了し、区の多彩な魅力と観光資源を多くの人々に伝える港区公認のガイドによるまち歩きツアーを実施しています。

- 参加者募集ツアー
 - 決まった日程やコースを様々なテーマに沿ってご案内するツアー
- ガイド派遣サービス
 - お客様の希望する日時にガイドを派遣するサービス

*ガイドの都合がつかない日やご希望の内容によってはお受けできない場合がございます。また、ガイド引き受け可否の決定まで数日お待ちいただく場合がございます。ご了承ください。

VISIT MINATO CITY

OFFICIAL VISITOR GUIDE

一般社団法人 港区観光協会

☎03-6809-5514 (平日9時~17時)

参加者募集ツアー 申込み先

ガイド派遣サービス 申込み先

芝・新橋 エリア

東京のシンボル、東京タワーを見上げる

1 虎ノ門ヒルズ 森タワー
地図F-3 ☎ 03-6406-6192



高さ247mの超高層複合タワー「虎ノ門ヒルズ森タワー」にはオフィス、ホテル、住居、商業店舗などが入っています。入り口には6,000平方メートルの屋外スペース「オーバル広場」が広がります。

2 新橋 SL 広場
地図G-4



テレビの街頭インタビューでおなじみの新橋SL広場。新橋駅は、日本の鉄道創設起点です。広場近くには有名なガード下の飲食店街もあり、毎日動かし廻りの人などで賑わっています。

3 愛宕神社
地図F-4 ☎ 03-3431-0327




愛宕山(標高26m)の頂上に祀られ、多くの人から火伏の神として信仰を集めました。正面の男坂は86段・40度の急勾配の石段で、寛永年間(1630年頃)に土田重九郎が馬で上下したと伝えられています。

4 東京タワー
地図E-4 ☎ 03-3433-5111



333mの高さを誇る東京のシンボルです。地上150mのメインデッキでは、床の一部がガラスになった「スカイウォークランド」に注目。地上250mのトップデッキでは美しい夜景が見どころです。

5 増上寺
地図E-5 ☎ 03-3432-1431




上野の寛永寺と並び徳川家の菩提寺として知られ、6人の将軍が埋葬されています。国の重要文化財など、寺々が多数あります。

6 芝公園
地図E-5 ☎ 03-3431-4359 (芝公園サービスセンター)



日本で最も古い公園の一つで、園内には丸山古墳もあります。初春には梅が、春には桜が咲き誇ります。

7 旧芝離宮恩賜庭園
地図F-5 ☎ 03-3434-4029



江戸初期の大名庭園の面影を今に伝える名園の一つ。回遊式泉水庭園で、国の「名勝」に指定されています。壮麗な石組と桜や紅葉などが見どころです。

8 ウォータースタジアム
地図G-5



2020年(令和2年)10月に全面開業した。JR東日本グループによるウォーターフロント複合施設です。浜離宮恩賜庭園を一望できる立地に、大型ホテル、オフィス、店舗、劇場などが構成されています。

麻布・六本木 エリア

国際的な街

9 国立新美術館
地図C-3 ☎ 050-5541-8600



故黒川紀章が設計した波のような曲線のガラスに覆われている美しい外観で、コレクションを持たずアートセンターとしての役割を果たす新しいタイプの美術館です。

10 毛利庭園
地図C-4 ☎ 03-6406-6000



江戸時代末まであった大名庭園を六本木ヒルズの敷地内に再現した回遊式庭園です。面積約4,300平方メートルに池や深流、川のせせらぎのほか、桜や大銀杏などの木々が配置され、春には桜、秋には紅葉と、季節ごとの風情が楽しめます。

11 六本木ヒルズ 東京シティビュー
地図C-4 ☎ 03-6406-6652



六本木ヒルズ森タワー52階、海拔250mに位置する解放感あふれる展望台です。ダイナミックな景観や輝く夜景の大パノラマが楽しめるほか、眺望と融合した展覧会やイベントも随時開催されています。

12 麻布十番商店街
地図C-4



創業100年以上の老舗が立ち並び伝統ある商店街です。毎年8月には納涼まつりが開催され、多くの人が出で賑わいます。また、多目的広場「イチョウ番」には、話題「赤い車」のモデルとなった女の子「きみちゃん」像があります。

13 麻布台ヒルズ
地図D-4 ☎ 03-6433-8100



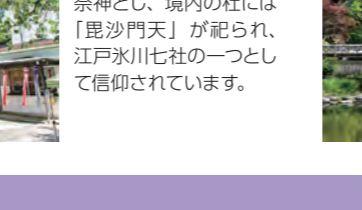
2023年(令和5年)11月に完成した、オフィス、住宅、ホテル、商業施設、文化施設など、多様な都市機能を持ったコンパクトシティ。コンセプトは「Modern Urban Village」

14 善福寺
地図C-5 ☎ 03-3451-7402




平安時代に空海が開山し、鎌倉時代には頼朝も滞在した由緒あるお寺で、境内には樹齢約700年の「造りイチョウ」(国天然記念物)をはじめ、数々の文化財があります。

15 麻布水川神社
地図C-5 ☎ 03-3446-8796



素戔嗚尊(スサノノミコト)と日本武尊(ヤマトタケルノミコト)を御祭神とし、境内の社には「見砂門天」が祀られ、江戸水川七社の一つとして信仰されています。

16 有栖川宮記念公園
地図B-5 ☎ 03-3441-9642



面積約6.7ヘクタール。江戸時代は徳川南部藩の屋敷でしたが、その後有栖川宮の御用地となり、1934年(昭和9年)に開園されました。大名庭園の面影を残す静かな公園です。

赤坂・青山 エリア

流行の先端を行くスポット

17 迎賓館赤坂離宮
地図D-1 ☎ 03-5728-7788



明治時代に東京御所として建てられたネオバロック様式の壮麗な西洋風宮殿建築(国宝)です。1974年(昭和49年)から外国の賓客をもてなす迎賓館として使われ、現在は接客日程を除き一般公開されています。

18 豊川稲荷東京別院
地図D-2 ☎ 03-3408-3414



愛知県にある豊川稲荷妙厳寺の別院で、大岡越前守忠相が敷敷内に氏祇園天(ダクニシテン)像を祀ったのが始まります。豊満宗のお寺で、七福神も祀られ、場所がら芸能関係の参拝者が多く訪れます。

19 神宮外苑イチョウ並木
地図B-2



1923年(大正12年)の植栽以来、外苑のシンボルとなった並木道。イチョウは青山通り側から高い順に植えられ、正面の絵巻館へと続く道は遠近法の効果で見事な景観となっています。

20 赤坂サカス
地図D-2



赤坂Bizタワーを中心に、TBS放送センター、TBS赤坂ACTシアターなどが集まっており、イベント、演劇、食など様々な楽しめる一大エンターテインメント複合施設です。

21 乃木神社
地図C-2 ☎ 03-3478-3001



明治時代の陸軍大将・乃木希典と、その夫人で夫とともに明治天皇に殉じた静子命を祀った神社です。近くには、乃木大将がドイツ留学の際に贈られた兵舎をモチーフに1902年(明治35年)に建てられた邸宅(旧乃木邸)があります。

22 東京ミッドタウン
地図C-3 ☎ 03-3475-3100



グルメ、ファッション、インテリアなど、約130のショップが集結しています。広大な緑地や約3,000点の収蔵品を誇るサントリー美術館などもあり、デザインとアートの街にふさわしい施設です。

23 青山公園
地図B-3 ☎ 03-3401-3652 (管理事務所)



23区内で最大規模の公園で、新緑茂くや久大保利通など、日本の近代史に名を連ねた多くの著名人の墓があります。桜の名所としても有名です。

24 根津美術館
地図B-3 ☎ 03-3400-2536



実業家・初代根津嘉一郎が収集した日本・東洋の古美術品コレクションを保存し、展示しています。展覧会ごとに絵画、陶磁器など異なるジャンルの作品を鑑賞でき、広大な庭園も魅力です。

区の花

区の花 ハナミズキ
【北米原産 ミズキ科 外来種 落葉広葉樹】
ハナミズキは東京市からフジント市に贈った後のお返しとして、大正4年に渡来し、国際交流の橋渡しをした木です。成木は5メートル〜7メートルになります。春には白やピンクの花が咲き、秋には赤い実、紅葉も美しく、小鳥も集まります。

区の花 アジサイ
【日本(関東南部)原産 ユキノシタ科 落葉広葉樹】
アジサイには、ガクアジサイとタマアジサイなどがあります。関東地方に古くから自生し、花の色が雨などにより変化します。シーボルト博士が橋本お通に贈ったことになり、学名に「オタクサ」とつけられている国際性も豊かな花です。

区の花 バラ
【日本、中国、欧州原産バラ科 常緑落葉木つる】
バラは香りのよい色あざやかな花で種類も豊富です。日本にも古くから自生するノイバラがあります。現在栽培されているもの多くは外国から運来し、明治20年には芝公園に「バラ園」が作られた記録があり、国際性豊かな花です。

忠臣蔵

一時代の流れに思いを馳せる一

港区には忠臣蔵ゆかりの地が数多く残っています。時代劇など国民的人気を保ち続ける忠臣蔵ですが、当時は幕府の圧力も強く、物語として再現されるまでには46年の歳月を必要としました。後に出来た歌舞伎の芝居の大ヒットにより、今日まで語り継がれています。赤穂義士といはれ、泉岳寺ですが、今でも高輪泉岳寺に参る人は後を断ちません。大酒飲みとして名高い赤穂源蔵の墓石はよく見ると少し石が欠けていて墓石にお酒をかけたいく人があるらしく、庶民は今なお赤穂義士の味方であることが伺えます。

忠臣蔵ゆかりの地

- A 泉岳寺……………地図C-7
- B 浅野内匠頭切腹跡……………地図F-4
- C 仙石伯耆守邸跡……………地図E-6
- D 水野監物邸跡……………地図E-6
- E 大石良雄ほか16人忠烈の跡……………地図C-7
- F 南部坂……………地図D-3

【とっておきの港区 魅力発見読本】
国内外から港区を訪れるホテル宿泊客の皆さんに区の魅力を発信するため、スマートフォンツール「とっておきの港区」を発行しています。

【港区歴史観光ガイドブック】
国内外から訪れた旅行者が歩きやすいように活用できるよう、港区内にある歴史的観光資源について、「古代史」「近現代史」「外交史」「近代史」に焦点を当て、紹介しています。

【バリアフリーまち歩きMAP in 港区】
体の不自由な方や高齢者、車いす、ベビーカー利用者などが気軽に観光スポットを巡ることができるよう、各施設の観光情報、バリアフリー情報、移動経路上の注意点を写真とともに地図上に分かりやすく表示しています。

【Minato City Guide and Etiquette 港区観光&マナーブック】
消費傾向に沿った「コト消費」に対応型の港区観光&日本文化体験本です。日本に届くまで、大切にされてきた文化やマナー、粋な作法を手順も読み紹介しています。

港区歴史観光動画
【港区坂道ものがたり】 映画制作2021優秀企画賞受賞
5分41秒

港区は、東京23区の中でも坂の多い区です。そんな「港区の坂道」を切り口に、港区の歴史、観光スポットなどを紹介した「港区坂道ものがたり」を制作し、配信しています。

港区ワールドプロモーション映像
国内外から多くの観光客に港区を訪れていただくため、人、まち、歴史、文化、自然など、多様な港区の魅力を凝縮した「港区ワールドプロモーション映像」を制作し、配信しています。

【Time traveling ~Samurai in Tokyo Minato City~】
1分54秒

港区ワールドプロモーション映像(縦型)
12秒

右の二次元コードから今までに制作した「港区ワールドプロモーション映像」を閲覧することができます。

港区ワールドプロモーション VR 映像
港区を訪れなければ体験できない瞬間を、360度の体感型VR動画を通して疑似体験することができます。港区の「水」、「歴史」、「光」をテーマに6Kカメラで撮影された美しい映像とともに、魅力溢れる港区観光をお楽しみください。

水
3分26秒

歴史
3分40秒

光
3分37秒

港区シティプロモーションシンボルマーク

区は、平成28年5月に、「港区シティプロモーション戦略」を策定し、国内外の人々に港区の魅力やブランド、都市イメージを伝えるためのシティプロモーションを推進しています。その取組のひとつとして、区の都市イメージを表現し、魅力を伝える「シティプロモーションシンボルマーク」を作成しました。区のシティプロモーションを全庁一丸となって推進し、区民を含めた多様な主体との一体感の醸成、更なる協働を進めるためのシンボルマークとしてあらゆる場面で活用しています。

- 今様色 国内外に開かれ多様性を受け入れる都市
- 社若 文化芸術の彩りと歴史が息づく都市
- 高輪 安全で安心できる都市
- 白銀 街並みの美しさで魅了する都市
- 白金 アクセシビリティに富んだ便利な都市
- 赤 温かい優しさと活気に包まれる都市

高輪・白銀 エリア

閑静な住宅街に歴史と自然が点在する

25 TAKANAWA GATEWAY CITY
地図D-7



2025年3月27日、JR高輪ゲートウェイ駅周辺に約10haの新たな街が誕生。オフィスや商業施設、ホテルが集まり、ロボットと人が共に暮らす先進的な生活を体感できます。2026年春にはミュージアムやレジデンスも加わり、グランドオープン予定です。

26 覚林寺(清正公)
地図C-7 ☎ 03-3441-9379



加藤清正公を祀り、江戸時代から「清正公さま」として親しまれています。毎年5月4・5日の清正公大祭には、乗高浦のった「勝守」が授与されます。武運のあった清正公にあやかり(人生の苦難に打ち勝つ)という願いが込められています。

27 港区立郷土歴史館
地図B-7 ☎ 03-6450-2107



1938年(昭和13年)に建てられた旧公衆衛生院を保存・改修し、郷土歴史館を中心とした複合施設として活用しています。スクラッチスタイルで覆われたゴシック調の外観は設計者、内田祥三の名前から「内田ゴシック」と呼ばれています。

28 プラチナ通り
地図A-6、A-7



目黒通りと外苑西通りを結び、イチョウ並木沿いに素敵なレストランやカフェ、ブティックが立ち並び洗練された大人の街。エレガントな時間を演出します。

29 東京都庭園美術館
地図A-7 ☎ 050-5541-8600



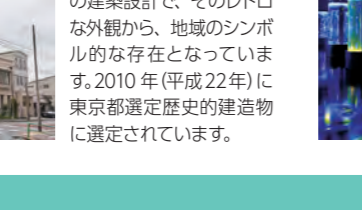
1933年(昭和8年)に建てられた旧朝香宮邸を、1983年(昭和58年)から美術館として一般に公開。アーチ・ドーム様式の建物と庭園が異事に調和した貴重な歴史的建造物です。(重要文化財)

30 泉岳寺
地図C-7 ☎ 03-3441-5560



江戸時代の赤穂藩主・浅野家の菩提寺で、江戸城松の廊下での刃傷事件で知られる浅野内匠頭とその夫人、瑠泉院「赤穂義士」として海外でも有名な「四十七士」の墓があります。

31 高輪消防署二本榎出張所
地図C-7 ☎ 03-3473-0119



1933年(昭和8年)に落成した、第一次世界大戦後に流行した「ドイ表現派」の建築設計で、そのトロッコな外観から、地域のシンボリックな存在となっています。2010年(平成22年)に東京都選定歴史的建造物に選定されています。

32 マクセルアクアパーク品川
地図C-8 ☎ 03-5421-1111



水族館、アトラクション、スタジオが一体になった複合施設。昼夜で変わるドーム型パフォーマンスやテーマごとに趣向を凝らした水櫃展示が人気のエンターテインメント水族館です。

芝浦・台場 エリア

レインボーブリッジなど人気スポットがいっぱい

33 BLUE FRONT SHIBaura
地図G-6



都心でありながら緑地や運河、東京湾など豊かな自然と水辺の開放感が広がるBLUE FRONT SHIBaura。ホテル、オフィス、商業、住居等で構成される大規模複合施設で2025年9月にツインタワーの1棟目TOWER 5が開業しました。2030年夏にはTOWER Nが竣工予定。H-NODEで水や自然環境はながら休養や散歩が楽しめます。

34 日の出桟橋
地図F-6



水上バスやお台場海浜公園など行く海上バスなどが発着する、海からの東京観光の拠点となっています。レインボーブリッジの夜景も美しい穴場スポットです。

35 港区立伝統文化交流館
地図F-6 ☎ 03-3455-8451



1936年(昭和11年)建設と、都内に現存する最古級の木造見違建築として港区有形文化財に指定されている「旧日建協会館」を活用した施設です。保存・活用を望む地域の声を受けて保存整備工事が行われ、2020年(令和2年)4月に開館しました。

36 レインボーブリッジ
地図F-8



東京湾にかかるレインボーブリッジは1993年(平成5年)開通。橋の長さは799mで、歩いて渡るレインボープラムナー(1.7km)もあり、その夜景は人気の観光スポットとなっています。

37 品川シーズンテラス
地図D-8



ビル内には飲食店やクリニック、ランニングステーションがあり、隣接する3.5ヘクタールの緑地では近隣の家族が遊ぶ姿も多く見かけます。季節ごとの各種イベントやドラマの公開地としても利用され、東京タワーを望む夜景スポットとしても人気です。

38 お台場海浜公園
地図H-9 ☎ 03-5531-0852 (公園全般に関すること)



東京湾に面した砂浜で砂遊びやウインドサーフィンが楽しめる海浜公園。目前に架かるレインボーブリッジと対岸の東京の街並み、ファンタスティックな夜景も一望できます。

39 自由の女神像
地図G-9



フランスから「自由の女神像レプリカ」の制作が認められ、臨海副都心まちづくり協議会が製作、東京都へ寄付し設置されました。高さ11m、重量約9tのブロンズ像です。

40 フジテレビ球体展望室「はちたま」
地図G-9



地上約100mに浮かぶ球体の展望室「はちたま」からは、レインボーブリッジや東京タワー、晴れた日には富士山、秩父連山、丹次山系まで見渡せる世界270度の臨海パノラマが楽しめます。

七福神

8つ巡ってあなたも開運

天祖神社(福祿寿)
地図C-3 港区六本木7-7-7 ☎ 03-3408-5898

櫻田神社(壽老人)
地図C-4 港区西麻布3-2-17 ☎ 03-3405-0868

久国神社(布袋尊)
地図D-3 港区六本木2-1-16 ☎ 03-5544-8020

大法寺(大黒天)
地図C-4 港区元麻布1-1-10 ☎ 03-3451-6039

麻布水川神社(毘沙門天)
地図C-5 港区元麻布1-4-23 ☎ 03-3446-8796

十番稲荷神社(宝船)
地図D-4 港区麻布十番1-4-6 ☎ 03-3583-6250

熊野神社(恵比寿)
地図E-4 港区芝公園2-2-14 ☎ 03-3589-6008

七福神を揃えた縁起の良い宝船の神社。火の災難から守ってくれるというガマ親子の石像も置かれています。