

Area Guidemap

츠츠키
시다마.

TSUKUDA・TSUKISHIMA

츠츠키
시다마
가치
도키
도요
미초
하루
미



에도, 메이지, 다이쇼, 쇼와에 걸쳐 만들어진 매립지. 고층빌딩이 늘어선 미래도시와 서민 정서가 물씬 풍기는 길거리가 혼재하는 지역.

쓰쿠다 · 쓰키시마 · 가치도키 · 도요미초 · 하루미 지역은 에도 시대부터 메이지, 다이쇼, 쇼와 시대에 걸쳐 매립된 스미다 강과 운하에 둘러싸인 인공섬입니다. 다른 지역과 달리 관동 대지진과 태평양 전쟁의 피해를 입지 않은 지역도 있어 쓰키시마 지역의 골목은 지금도 곳곳에서 옛마을의 정취와 향수가 느껴집니다. 그 반면 재개발이 급속히 진행되어 초고층 맨션이 늘어선 미래도시, 워터프론트 존으로서 주목받고 있습니다. 하루미 아일랜드 트리톤 스퀘어와 50층을 넘는 고층 맨션이 즐비하며 교통편도 좋아 언제나 많은 사람들이 찾아옵니다. 하루미 부두와 스미다가와 테라스는 날이 저물면 로맨틱한 기분에 젖을 수 있는 인기 명소입니다. 스미다 강의 수면에 비치는 초고층 빌딩의 그림자를 누비며 놀잇배가 다니고, 골목길에는 서민 정서가 감도는 옛것과 새것이 공존하는 오래됐지만 새로운 거리입니다.



원조 이야기



Google 마이맵은 여기로

📍 : 현재 매장/상황 📍 : 주소 📍 : 발상 연도

C-1 Map 원조 츠쿠다니 점포

📍 현존

📍 츠쿠다 1초메 일대

📍 에도 시대

막부의 명령으로
셋초쿠 니시나리군
츠쿠다 마을에서 온
어부들에 의해 조성된
츠쿠다 섬에서
보존식으로 만들어진
것이 그 시초라고



합니다. 지금도 츠쿠다에는 츠쿠다니 점포가 있어
역사와 전통을 전하고 있습니다.

C-1 Map 일본 최초의 민영 서양식 조선회 이시카와섬 조선회 유적지

📍 기념비

📍 츠쿠다 2-1 일대

📍 메이지 9년(1876년)

페리 함대가 내항한 1853년, 막부 명령을 받은
미토번이 이곳에 이시카와섬 조선회소를 설립했고,
1876년에 히라노 도미자에 의해 민영 서양식
조선회소로 재출발했다고
합니다.



C-1 Map 이시카와섬 자료관

📍 츠쿠다 1-11-8 피아 웨스트 스트레어 1층

조선회소 설립부터
오늘날까지 밀접한
관계가 있는
이시카와섬,
쓰쿠다섬의 역사와
문화를 귀중한
디오라마 모형 등을
통해 소개하고
있습니다.



C-2 Map 문자야키의 마을 츠키시마

📍 현존

📍 츠키시마 1·3초메

📍 쇼와 30년대(1955년~)

막과자 가게에서 철판을 놓고 밀가루를 얇게 풀어
구운 것에 간장, 꿀 등을 찍어 먹던 것이 문자의
시작입니다. 츠키시마는 막과자 가게의 문자에서
문자 전문점이 되어 많은 문자 가게가 즐비한 일본
유일의 지역입니다. 또한 기념품용 문자야키 세트
판매도 츠키시마가 시초입니다.



C-1 Map 원조 간 튀김 점포

📍 현존

📍 츠쿠다·츠키시마 부근

📍 쇼와 7년(1932년)

대공황으로 일자리를 잃은 직공이 당시에는 먹는
습관이 없었던 돼지 등의 내장 중 돼지 간을
기름에 튀겨 포장마차에서 팔기 시작한 것이
간튀김의 시초입니다.

C-2 Map 츠키시마 문자 진흥회 협동조합

📍 츠키시마 1-8-1

'기념품 문자' 판매, 가맹점에서 사용할 수 있는
식사권 발행, '츠키시마 닌자 문방' 굿즈 등을
판매하고 있습니다.

문자야키 레시피

■재료(2~3인분)

- A** 양배추 300g
 자른 오징어 1 큰술
 튀김 부스리기 1 꼬집
 마른 새우 1 큰술
- B** 물 350cc
 밀가루 30g
 화통과립조미료 1 작은술
 우스터 소스 2 큰술(취향에 따라)
 파래 · 가다랭이포 · 후추... 취향에 따라

■만드는 방법

1. 양배추는 굵게 채썰어 준다.
2. **B**를 볼에 넣고 잘 섞는다.
3. 2.에 우스터 소스를 넣고 더욱 섞어준다.
4. 3.의 위에 **A**의 재료를 얹는다.
5. 가열한 전기팬에 기름을 두르고 3.의
건더기만 건져서 볶아준다.
6. 재료를 주걱 등으로 잘게 썰어주면서
굽는다.
7. 양배추가 익으면 도넛 모양의 둥근 댐을
만들어 가운데에 반죽을 보여준다.
8. 반죽이 보글보글 끓어오기 시작하면 전체를
섞어주면서 얇게 퍼준다.
9. 취향에 따라 파래, 가다랭이포, 후추를
뿌리고 표면이 노릇노릇해지면
가장자리부터 먹는다.

(츠키시마 문자 진흥회 협동조합 공식 HP에서 발췌)

Google 마이맵을 통해 추오구내의 다양한
'원조 이야기'를 확인할 수 있습니다.

TSUKUDA · TSUKISHIMA Events Guide

츠크다·츠키시마 이벤트 안내

3월 하순~4월 상순

류진샤 예제
벚꽃축제



8월 상순

츠크다 축제·
스미요시 신사 예대제



10월 상순 ~ (약 1개월)

츠크다 관광상업 축제

이벤트 가이드에 게재된 내용은 일정 및 내용이 변경될 수 있습니다.
최신 정보는 주최측의 홈페이지 등에서 확인하시기 바랍니다.



中央区
まちなか
展示館



츠크다 거리 전시관

관리자 : 츠크다 1초메 마을회

일화가 남아 있는 신주가마
및 사자머리와 옛 모습을
떠올리게 되는 사진

주소 : 츠크다 츠크다 1-2-10 앞



이시카와지마 자료관

관리자 : 주식회사 IHI

근대적 중공업의 발상지,
이시카와지마의 발자취

주소 : 츠크다 츠크다 1-11-8
피아웨스트스퀘어 1F



가치도키·도요미 역사자료 전시관

관리자 : 가치도키·도요미 연합마을회

에도 사람들의 양식미를 오늘에 전하는 신주가마와 마토이
(소방대 깃대 머리장식)

주소 : 츠크다 가치도키 1-9-8 츠키시마 제2 아동공원 내



고항 하루미 자료 전시장

관리자 : 하루미 연합마을회

계속 성장하는 거리의 새로운 상징물

주소 : 츠크다 하루미 2-4 하루미 임해공원 내

【문의처】

주오구 마치카도 전시관 운영협의회
(주오구 구민부 문화·생애학습과 내)
TEL 03-3546-5346



Highlights of TSUKUDA · TSUKISHIMA

츠쿠다·츠키시마의 볼거리

●스미요시진자 신사

mapC-1

츠쿠다와 츠키시마 일대의 마을신으로, 오사카 스미요시진자 신사에서 신의 영을 나누어 옮겨온 것입니다. 경내의 스이반샤 개수대·도자기 현판은 구민 유형민속문화재입니다.

매년 행해지는 예제 외에, 3년에 한번 행해지는 본 축제에서는 시시가시라 미야다시 출궁(구민 무형민속문화재)와 팔각 신주가마(구민 유형민속문화재)의 출궁, 배행차가 행해집니다."



●지역교류센터 하루미라이

mapB-4

2023년 12월에 오픈한 지역 활동의 종합 거점. 전시 스튜디오에서는 2020년 도쿄 올림픽의 레거시를 견학할 수 있으며, 레스토랑과 옥상에는 어린이 놀이터, 바베큐 시설 등이 마련되어 있습니다.

●하루미 부두공원

mapA-4

레인보우 브릿지, 도쿄 타워, 도심의 빌딩 숲 등을 한눈에 볼 수 있는 명소. 2020년 도쿄 올림픽 당시 선수촌이 개설된 레거시로서 기념 명판이 설치되어 있습니다. 또한 2022년에는 바베큐를 즐길 수 있는 카페와 배 모양의 미끄럼틀이 있는 놀이기구, 건강기구, 런닝 코스가 설치되었으며, 부두에는 수산청 선박이 정박해 있어 남녀노소 누구나 즐길 수 있는 공원입니다.



츄오오하시 다라

mapC-1

츄쿠다 지구의 재개발에 따라 1994년에 세워졌습니다. 다리 중앙부 상류측의 교각 위에는 스미다가와 강(도쿄)과 세느강(파리)의 우호를 기념하여 파리시에서 보내온 오십 자드린 작의 조각 '메신저의 상'이 장식되어 있습니다.



스미다가와 강 인덕을 따라 산책할 수 있습니다.

츄키시마 나루터 유적

mapB-2

1892년에 스즈키 요시사부로가 시작한 사설 유료 나루토로, 츄키시마 섬(현재의 츄키시마 3초메)과 미나미 이다마치(현재의 츄키지 7초메)를 이어줍니다. 메이지 시대에는 공업지대로의 발전에 따른 승객 증가에 대응하여, 철야로 영업할 때도 있었지만, 가치도키바시 다리의 완성에 따라 폐쇄되었습니다.

츄키시마 니시나카도리 거리

mapB-2,C-2

1960년대 이후 '몬자야키' 전문점이 문을 열기 시작했고, 1988년 지하철 유라쿠초선이 개통되면서 손님이 급속도로 늘어났습니다. 이후 '몬자야키 거리'로 불리며 사랑받고 있습니다. 현재는 도영 오에도선이 개통되어 교통이 더욱 편리해졌습니다.



파리 광장

mapC-1

스미다가와 강의 슈퍼 제방 상부를 이용한 물 친화적인 이시카와지마 공원에는 파리에 도쿄광장이 조성된 답례로 1999년에 조성된 파리광장이 있으며, 기념물이 설치되어 있습니다.

이시카와지마 자료관

mapC-1

조선소의 창업에서 현재까지, 관련이 깊은 이시카와지마 섬, 츄쿠다지마 섬의 역사와 문화를 귀중한 자료와 당시를 재현한 디오라마 모형 등으로 소개합니다.

이시카와지마 등대 터

mapC-1

이시카와지마 섬 등대는 1886 이시카와지마 노역장의 관리 시미즈 준키가 스미다가와 강 하구와 시나가와 연안을 항행하는 선박을 위해, 노역장의 이익금을 쪼개어 세운 것입니다. 등대는 스미요시진자 신사 수문의 맞은편 강변에 있으며, 6각형 2층 구조의 위풍당당한 것이었습니다.



스미요시진자 신사

mapC-1

츄쿠다지마 · 츄쿠다니의 발생지

에도 시대, 셋죽국(현재의 오사카부) 츄쿠다 마을에서 이주한 어부들이 보존식으로 먹기 시작한 것이 츄쿠다니의 시초. 지금도 에도 시대부터 내려오는 츄쿠다니 가게가 그 전통을 이어오고 있습니다.



거리 걷기 코스

①

츄쿠다·츄키시마 추천 포인트



츄쿠다 나미요케 이나리진자 신사의 역사

mapC-1

츄쿠다 지구의 어린이들은 관동대지진 무렵까지 돌을 들어올려 힘겨루기를 하는 풍습이 있었다고 합니다. 현재 츄쿠다 나미요케이나리진자 신사의 도리이 기둥문 옆에는 3개의 돌들이 놓여 있습니다.



츄쿠다고바시다리

mapC-1

츄쿠다고바시 다리는 츄쿠다지마 섬의 왕성과 함께 만들어졌습니다. 현재의 다리는 1984년에 다시 만들어진 것입니다. 수위는 스미다가와 강과 만나는 곳에 있는 스미요시 수문으로 조절하고 있습니다. 츄쿠다고바시 다리 아래에는 스미요시진자 신사의 대제에 사용되는 대형 깃발의 깃대가 부식 방지를 위해 강바닥에 매립되어 있습니다.



mapC-3

mapB-3

초크지 오오하시

츠키지 오오하시

가치도키 다리

레이메이 오오하시
레이메이 고바시

mapB-3

mapB-2

mapB-2

mapB-4

mapA-4

조금 더 바깥쪽으로
올리면

0.5km
도보 약7분

mapA-4

0.4km
도보 약 5분

mapB-3

강과 운하에 둘러싸인 이 지역만의
절경으로 즐길 수 있습니다.

mapB-3

거리 걷기 코스

2

츠쿠다·츠키시마 추천 포인트



Tokyo Chuo City Tourist Information Center 츄오구 관광 정보 센터



외국인을 포함한 여행객들에게 도쿄
츄오구의 매력을 알리는
인포메이션센터입니다. 부담 없이
찾아주시기 바랍니다.

- 주소 도쿄도 츄오구 교바시 2-2-1
「KYOBASHI EDOGRAND」내 지하 1층 및 1층 일부
- TEL 03-6262-6481
- 개관 시간 9:00 ~ 21:00
- 휴관일 연중무휴
- HP <https://centraltokyo-tourism.com>



Chuo City Tourism Association

우104-0061 츄오구 긴자 1-25-3 교바시 플라자 3층
TEL 03-6228-7907

츄오구 관광협회 홈페이지

<https://ko.chuo-kanko.or.jp>

관광 오모테나시 스태프가 안내하는
가이드 포함 추천코스 신청은 여기서






Japan.
Endless
Discovery.



TOKYO

주요 구 성불 마크

바쿠로초
 님곶마지
 님곶초
 하교자기초
 가야바초
 신가와
 교바시
 한초보리
 신토미
 미나로
 긴자
 이리후네
 아카시초
 촌쿠다
 촌키시마
 가치도키
 도요미초
 하루미
 촌키지



- # 지 도 범 례
-  도지정 문화재 · 유적지
 -  설명판(구에서 설치)가 있는 문화재
 -  국가지정 중요 문화재
 - 유적지·문화인의 거주지 등 (설명판 등 미설치를 포함)
 - 유료구 관련시설 ● 일반주거
 - 특별 출장소
 -  화장실  다목적 화장실
 -  주차장  대형버스 주차장
 -  배화점 · 상업시설
 -  박물관 · 미술관
 -  도서관
 -  경찰서 / 파출소
 -  소방서 / 소방출장소
 -  보통우체국  특등우체국
 -  대학
 -  초·중학교, 고등학교  유치원
 -  안내소
 -  거리 전시장
 -  원조 이야기
 -  목욕탕
 -  꽃목 명소
 -  호텔, 숙박 시설
 -  거리 관공서
 -  병원  은행
 -  신사  절
 -  교회
 -  스타벅스
 -  맥도날드
 -  세븐일레븐
 -  로슨
 -  웨비리마트
 -  피난장소
 -  주오구 커뮤니티 서클
- ## 도쿄메트로 역
-  Y 유락초 선
 -  G 긴자 선
 -  Z 한조몬 선
 -  T 도자이 선
 -  H 히비야 선
 -  M 마루노우치 선
- ## 도에이지하철 역
-  A 아사쿠사 선
 -  S 신주쿠 선
 -  E 오에도 선
- UD FOND** 보기 쉽고 쓰기 쉬운 유니버설 디자인 폰트를 채용하고 있습니다
-  **ミックス 印刷** FSC® FSC®C118254
- *지정된 관계상 명도 명소를 표시하지 못한 장 양해 바랍니다.
- この地図は、国土地理院発行の数値地図（国土基本情報）電子国土基本地図（地図情報）を編集・加工して作成しました。



1 : 5,500

300m