La guida turistica ufficiale di Tokyo

Italiano / イタリア語

TOKYO
Guida Turistica

%OFF

I viaggiatori provenienti dall'estero potranno ottenere una riduzione mostrando questa guida nei luoghi contrassegnati dal simbolo qui a sinistra. **Sconto valido fino al: 31/03/2025**

TCVB Tokyo Convention & Visitors Bureau

Tokyo Tokyo Old meets New

Centro di Tokyo 東京都心図

Mappa Generale di Tokyo 東京都全図

Popolazione totale : 14.094.034
Superficie totale : 2.193,79km²

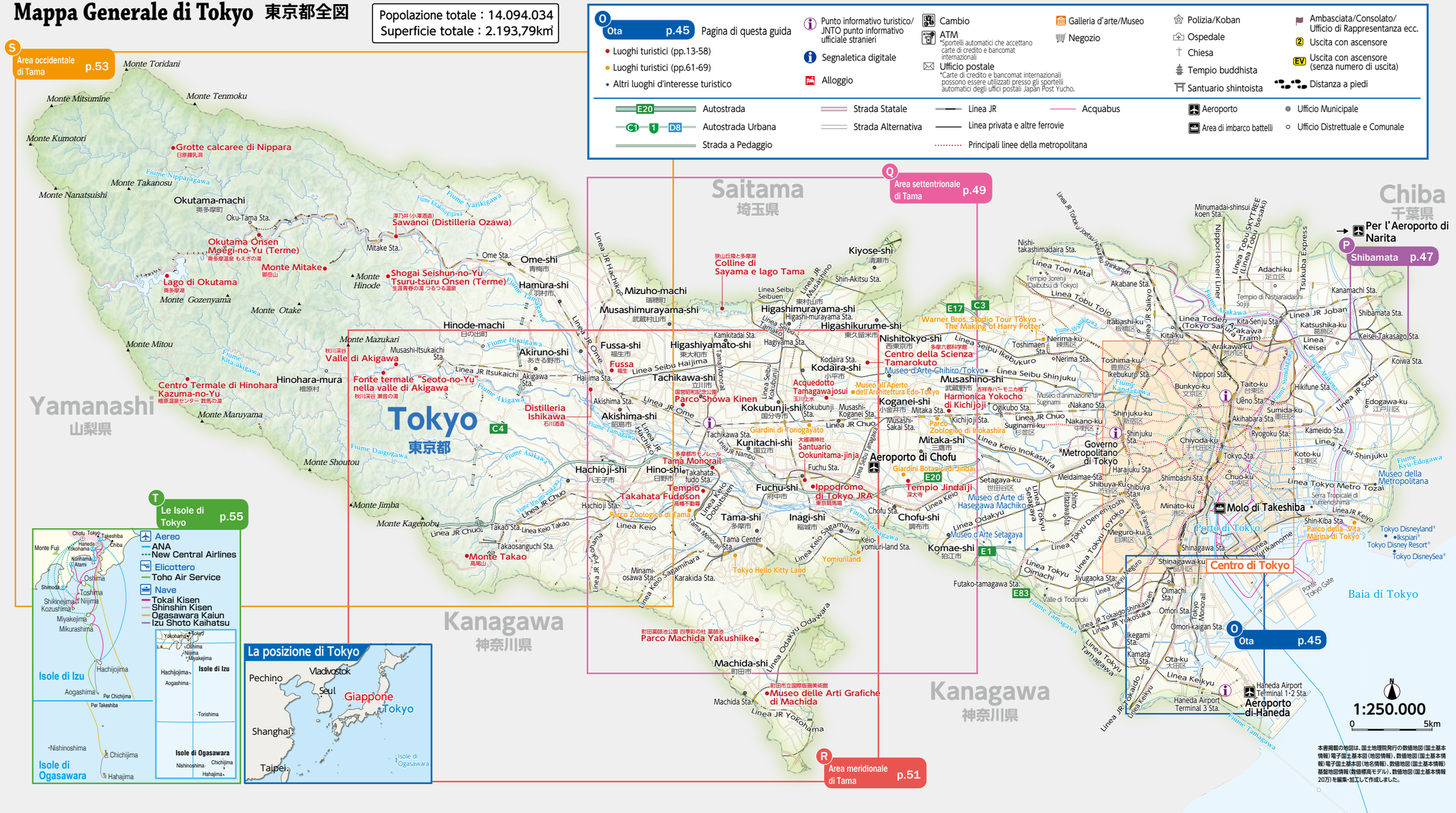

Mappe

Indice

Mappa Generale di Tokyo ····· p.1
Tutti i giorni, tutti insieme, Tokyo! ····· p.3
Centro & Periferia In giro per Tokyo Itinerari ····· p.5
Informazioni sui trasporti ····· p.9
Luoghi da visitare nelle prefetture vicine ····· p.59

Luoghi di Interesse Turistico
Parchi/Giardini ····· p.61
Zoo/Giardini botanici ····· p.63
Parchi di divertimento ····· p.64
Musei ····· p.65

Guide Volontarie a Tokyo ····· p.70
Servizio di Wi-Fi gratuito ····· p.71
Informazioni generali per i turisti ····· p.72
Sicurezza durante il viaggio ····· p.73
In caso di difficoltà durante la vostra permanenza ····· p.75
Numeri e servizi utili ····· p.76
Rete di trasporti ····· p.81

*Tutte le informazioni sono aggiornate a **luglio 2023** salvo diversa indicazione. Si prega di notare che le informazioni riguardo alle varie strutture sono soggette a modifiche senza preavviso.

Come leggere le informazioni di accesso

Le informazioni di accesso sono descritte in questo modo: Nome della stazione (Nome dell'azienda ferroviaria: numero della stazione).

Es)

Sconto valido fino al: 31/03/2025
Gli sconti contenuti in questa guida non possono essere combinati con altre riduzioni.

A Shinjuku 13
B Shibuya Harajuku Omotesando 15
C Asakusa 17
D Sumida Ryogoku 21
E Ueno 23
F Akihabara Ochanomizu 25
G Ginza 27
H Marunouchi 29
I Nihonbashi 31
J Roppongi Akasaka 35
K Ikebukuro 37
L Odaiba Ariake Aomi 39
M Shiodome Shiba Takeshiba 41
N Shinagawa 43
O Ota 45
P Shibamata 47
Q Area settentrionale di Tama 49
R Area meridionale di Tama 51
S Area occidentale di Tama 53
T Le isole di Tokyo 55
Prefetture adiacenti 59
Parchi/Giardini 61
Zoo/Giardini botanici 63
Parchi di divertimento 64
Musei 65

Everyday, everybody, Tokyo!

Tutti i giorni, tutti insieme, Tokyo!

Bambini e adulti, da soli o con gli amici.... a Tokyo ci sono luoghi dove trascorrere la giornata come meglio credete, chiunque voi siate.

p.40

Odaiba

Qui è possibile praticare diversi sport acquatici, fare shopping e ammirare i panorami notturni. Da qui si gode anche di una splendida vista sul Rainbow Bridge e sugli edifici che si trovano sull'altra sponda del fiume.

p.24-2

Parco di Ueno

Il parco è famoso per la fioritura dei ciliegi. Ospita uno zoo, gallerie d'arte, musei e altre strutture che possono essere apprezzate a tutte le età.

p.22-1

TOKYO SKYTREE TOWN

Oltre alla torre Tokyo Skytree, questo complesso commerciale offre diverse attrazioni, come negozi in cui immergersi nella cultura tradizionale e strutture in cui i bambini possono imparare gli OSS ("obiettivi di sviluppo sostenibile") divertendosi.

p.28-2

GINZA KABUKIZA

In aggiunta agli spettacoli di Kabuki, potrete anche ammirare la Galleria Kabukiza, che introduce il fascino del Kabuki consentendo ai visitatori di approfondirne la conoscenza. In aggiunta troverete un giardino pensile e dei negozi di souvenir al secondo piano interrato.

Tokyo Character Street

Qui si trovano circa 30 negozi che offrono gadget di personaggi amati in tutto il mondo. È direttamente collegato alla stazione di Tokyo, rendendone facile la visita.

Museo all'Aperto dell'Architettura Edo-Tokyo

Godetevi un viaggio nel tempo in questo museo che ricolloca, ricostruisce e conserva strutture architettoniche di grande importanza storica. Accessibile anche a passeggini e sedie a rotelle.

Torre di Tokyo

La Tokyo Tower è un'attrazione molto popolare da oltre 60 anni. Negli ultimi anni sono state introdotte nuove attrazioni, fra cui gli impianti di e-sport.

HANEDA INNOVATION CITY

Oltre allo shopping e alla ristorazione, è anche un luogo di ricerca e sviluppo di tecnologie avanzate. Visitate il ristorante gestito da robot e immergete i piedi nella vasca all'aperto mentre ammirate gli aerei in decollo e atterraggio.

SHIBUYA SKY

Dall'osservatorio sul tetto di questo struttura di grandi dimensioni alta 229 metri, situata nel cuore di Shibuya, si può ammirare la vista panoramica della città. Accessibile con sedia a rotelle.

Giardini Botanici di Jindai

Oltre a essere uno dei più grandi roseti di Tokyo, questo vasto giardino botanico offre fioriture periodiche da ammirare in tutte le stagioni. Nella Grande Serra si possono ammirare circa 1.300 tipi di piante.

Centro & Periferia

In giro per Tokyo Itinerari

Centro

Un tour di un giorno nei luoghi più popolari di Tokyo

Giornata intera

Asakusa (metro, Tobu, TX)

5 min.

1 Tempio Sensoji, Strada dello shopping Asakusa Nakamise

(p.18-1, 2)

10 min.

2 Kappabashi Dougugai (Strada)

(p.18-4)

5 min.

Tawaramachi (metro)

3 min.

Ueno (metro)

5 min.

3 Parco di Ueno

(p.24-2)

5 min.

Yushima (metro)

19 min.

Meiji-jingumae ‹Harajuku› (metro)

1 min.

4 Santuario Meiji Jingu

(p.16-7)

1 min

Harajuku (JR)

2 min.

Shibuya (JR)

0 min.

5 SHIBUYA SCRAMBLE SQUARE

(p.16-3)

3 min.

6 MIYASHITA PARK

(p.16-4)

©Sensoji Temple

① Iniziate la giornata dal Tempio Sensoji che si dice sia il tempio più antico di Tokyo. Dopo aver visitato il tempio, andate alla ricerca di souvenir lungo l'affollata strada dello shopping Asakusa Nakamise e provate il "ningyo-yaki", un popolare snack di Tokyo. Al mattino, le strade sono meno affollate per cui potrete passeggiare a passo rilassato. ② Qui troverete diversi utensili da cucina e stoviglie a prezzi accessibili, oltre a campioni di cibo estremamente realistici. Una meta gettonata per gli appassionati di cucina. ③ Questo parco offre divertimento per tutte le età, dal giardino zoologico alle numerose gallerie e musei d'arte. Se avete la fortuna di vedere i famosi ciliegi in fiore, salite a bordo di una barca e godetevi un hanami diverso dal solito.

④ Un tempio immerso in un bosco sacro nel cuore della città. Per la prima volta in un secolo dalla sua apertura, nell'estate del 2022 il torii (portale) dell'ingresso sud (vicino alla stazione di Harajuku) è stato sostituito con legno di cedro coltivato in Giappone. ⑤ Un complesso di grandi dimensioni che si eleva per 47 piani. Potrete scattarvi un selfie dalla terrazza panoramica SHIBUYA SKY, con lo sfondo della splendida Tokyo. Lo scenario diurno è magnifico, ma il tramonto e la vista notturna vi lasceranno senza fiato. ⑥ Questo complesso comprende negozi, un hotel e un parco. Al primo piano, le specialità culinarie locali di tutto il Giappone confluiscono in diciannove ristoranti lungo la "Shibuya Yokocho" (Shibuya Alley). Concludete la giornata con gusto!



Bonus! Tra il santuario Meiji Jingu e Shibuya Scramble Square si trova l'elegante quartiere di Omotesando, fiancheggiato da negozi di marca e caffè. Non perdetevelo!

Centro

Il percorso "Cultura giapponese": cercate l' "ora" e l' "allora" di Tokyo a Nihonbashi

Mezza giornata

Tokyo (JR, metro)

3 min.

1 Tokyo Ramen Street

(p.30-2-a)

2 11 min. di autobus

3 COREDO Muromachi/Muromachi Terrace

(p.32-2)

15 min.

4 Tokyo Midtown Yaesu

(p.32-7)

10 min.

5 K I T T E

(p.30-4)

3 min.

Tokyo (JR, metro)





1 Questa zona di Tokyo è piena di famosi ristoranti di ramen che attirano gli amanti di questo piatto. La prima cosa da fare se si segue questo percorso è gustarsi una deliziosa ciotola di ramen! 2 Prendete il "Metrolink Nihonbashi", una navetta gratuita (pag. 11) all'uscita Yaesu della stazione di Tokyo. Non è solo un servizio gratuito, è anche molto comodo e utile per visitare la zona. 3 Costituita da diversi edifici collegati tra loro, questa struttura ha vari negozi e ristoranti dove si può vivere la cultura del periodo Edo. All'interno c'è anche un Tempio Fukutoku. Dopo lo shopping, fate una pausa in un bel caffè della zona. 4 Un grande complesso di 45 piani aperto nel marzo 2023. Dall'abbigliamento alla raffinata cucina, offre svariati svaghi per trascorrere la giornata. 5 Ammirate gratuitamente la vista notturna dell'edificio della Stazione di Tokyo realizzato con mattoni rossi e della zona circostante dal giardino pensile al 6° piano.

Bonus! Potrete godervi il percorso da 1 a 3 durante i giorni di pioggia prendendo un autobus e/o camminando in un centro commerciale sotterraneo!

Periferia

L'itinerario dell'area di Tama: sentite il potere della natura!

Giornata intera

Shinjuku (Keio)

50 min.

Takaosanguchi (Keio)

5 min.

1 Monte Takao

(p.52-1)

5 min.

Takaosanguchi (Keio)

30 min.

Chofu (Keio)

Noleggiate una bici in condivisione nei pressi della stazione!

15 min.

2 Tempio Jindaiji

(p.50-1)

30 min.

3 Parco Zoologico di Inokashira

(p.63)

10 min.

Restituite la bici

Kichijoji (JR)

15 min.

Shinjuku (JR)

1 Solo un'ora dalla staz. Shinjuku. I vari sentieri escursionistici lo rendono una destinazione popolare anche tra i principianti. La stagione autunnale porta una folla vivace ad ammirare i colori delle foglie. Oltre alle escursioni a piedi, si può salire anche in funivia. Godetevi l'esaltante sensazione di percorrere velocemente un percorso di un km circondato da alberi. Dall'osservatorio sulla cima si può vedere il Monte Fuji nelle giornate limpide.

I soba del monte Takao sono una specialità perfetta a pranzo!

Bonus! Alla staz. Takaosanguchi c'è una sorgente termale perfetta per un'escursione giornaliera. Se siete stanchi, perché non premiarvi con un bagno ristoratore?



2 Si dice che sia stato fondato nel 733, ed è conosciuto come il secondo tempio più antico della prefettura di Tokyo. Fate una pausa in una delle case da tè di fronte al tempio e gustatevi dei dolci giapponesi. 3 Uno storico giardino zoologico nel Parco Inokashira. La fauna giapponese, tra cui gli scoiattoli e la Casa della Vita Acquatica (Aquatic Life House), dedicata alla riproduzione e alla conservazione dei pesci d'acqua dolce e degli anfibi giapponesi, sono molto popolari. Da non perdere anche il giardino delle sculture, dove sono esposte circa 200 opere di Seibo Kitamura.

Bonus! Noleggiando una bicicletta vicino alla staz. Chofu potrete raggiungere il tempio in circa 15 minuti. Non perdetevi i negozi interessanti lungo la strada!

Cammino Ferrovia Autobus locale Bici

*Il tempo indicato è quello stimato più breve.

Per altri itinerari consigliati visitate il sito web:
www.gotokyo.org/it/

Pubblicità

Tokyo Subway Ticket
for Tokyo Metro & Toei Subway

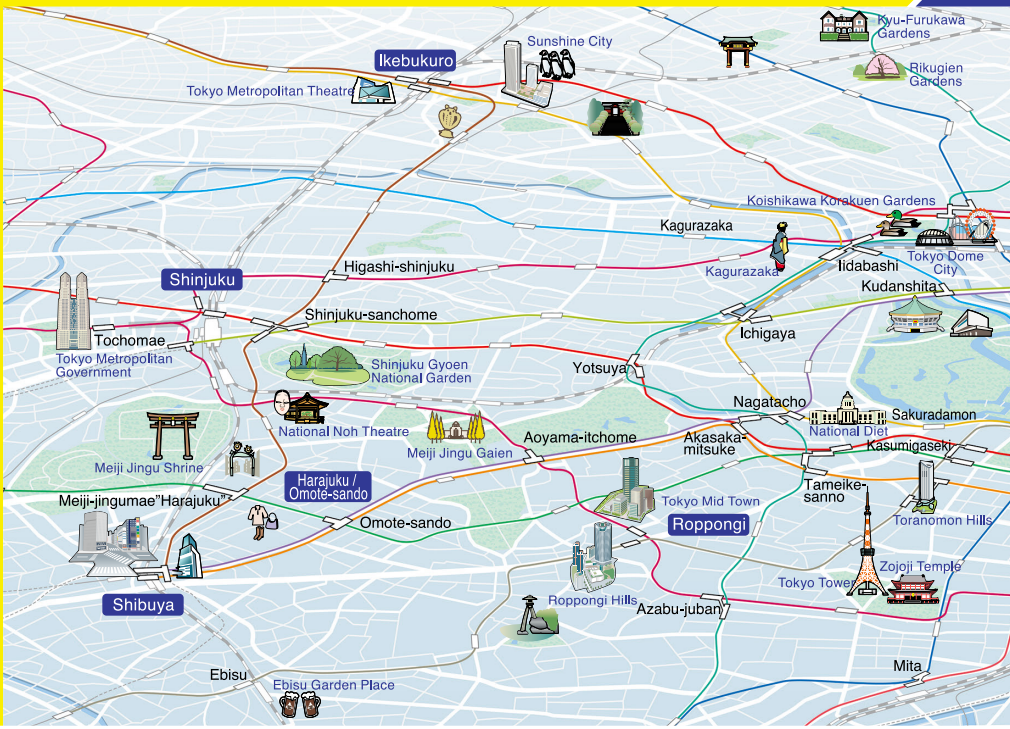

You can ride trains on the nine Tokyo Metro lines and four Toei Subway lines.

	24-hour Ticket	48-hour Ticket	72-hour Ticket
Price ( )…for child	**¥800** (¥400)	**¥1,200** (¥600)	**¥1,500** (¥750)
Valid Period	24 hours after first use	48 hours after first use	72 hours after first use

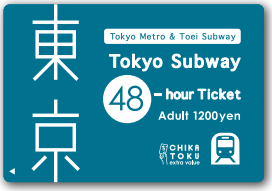

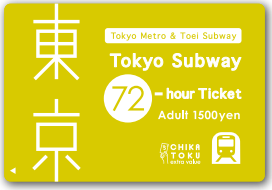

Where to Purchase

Tokyo Metro Passenger Information Desks (at Ueno, Ginza, Shinjuku, Omote-sando, Tokyo and Ikebukuro stations)

Toei Subway Tourist Information Center (at Ueno-okachimachi station)

Airports Haneda International Airport , Narita International Airport

Hotels Some hotels in the metropolitan area (limited to hotel guests)

Other places Major BicCamera and Laox stores throughout Tokyo, some H.I.S. “Tourist Information Centers”, and more.

For details, check: www.tokyometro.jp/en/ticket/value/travel ***We shall confirm with passports that the visitors are foreign tourists.**

✔ Can be used for both Toei Subway and Tokyo Metro Subway lines.

Tokyo Metro

TOEI TRANSPORTATION

CHIKA TOKU Extra Value

CHIKA TOKU is an extra-value service providing perks when you present an eligible ticket at museums, art galleries, and restaurants. The benefits vary and include discounts on admission to art galleries and museums, as well as free drinks at restaurants.



Where to Use It and What You Get

You can get perks at various places in Tokyo like art galleries, museums, and other tourist spots, as well as restaurants, shops, and more. To receive these benefits, please present an eligible ticket **when you enter the facility**. Tickets can only receive perks within the period of validity remaining after the start of use.

Check here for details on participating facilities and services! https://chikatoku.enjoytokyo.jp/en/

Biglietti economici

●:JR ●:Tokyo Metro ●:Metro Toei ●:Toei Bus ●:Tram Toei ●:Altro

Biglietti

Biglietto giornaliero Tokyo (Tokyo 1-Day Ticket)

●*1●●●●●(Nippori-toneri Liner)

■**Adulti ¥1.600** ■**Bambini ¥800** ■**Validità: un giorno**
Acquistabile nelle biglietterie JR Ticket Office (Midori-no madoguchi) delle principali stazioni JR East dell'area di Tokyo e nei Travel Service Center (View Plaza). Acquistabile con Suica e Mobile Suica *1: solo treni JR nei 23 quartieri di Tokyo.

Biglietto giornaliero integrato Tokyo Metro-Toei Subway

●●

■**Adulti ¥900** ■**Bambini ¥450**
Disponibile presso le biglietterie automatiche delle stazioni delle Metro Toei e Tokyo Metro. Acquistare il giorno stesso dell'utilizzo.

Tokyo Subway Ticket

●●

■**24 ore: Adulti ¥800, Bambini ¥400** ■**48 ore: Adulti ¥1.200, Bambini ¥600** ■**72 ore: Adulti ¥1.500, Bambini ¥750**
In vendita presso gli sportelli degli aeroporti di Haneda e Narita ecc.
■**TOKYO STARTER KIT (include un Tokyo Subway Ticket da 72 ore, un biglietto giornaliero Toei Bus e un'assicurazione di viaggio per i visitatori stranieri in Giappone). Adulti ¥3.000, Bambini ¥2.000**
Disponibile presso gli sportelli del Centro Informazioni Turistiche nella stazione di Ueno-okachimachi, dell'ufficio del capostazione nella stazione di Tochomae ecc.

Biglietto 24 ore Tokyo Metro

●

■**Adulti ¥600** ■**Bambini ¥300**
I biglietti possono essere acquistati in anticipo presso gli uffici abbonamenti delle stazioni della metropolitana Tokyo Metro (con alcune eccezioni). I biglietti possono essere anche acquistati il giorno stesso dell'utilizzo presso le biglietterie automatiche delle stazioni Tokyo Metro (con alcune eccezioni).

Biglietto giornaliero Toei (Toei Marugoto Kippu)

●●●●(Nippori-toneri Liner)

■**Adulti ¥700** ■**Bambini ¥350** ■**Validità: un giorno**
Biglietti per il giorno stesso/in prevendita: disponibili presso gli uffici di alcune stazioni della Metro Toei, negli uffici degli autobus Toei e Sano Inbo (negozio di timbri di fronte alla stazione di Machiya). Biglietti per il giorno stesso: disponibili presso i distributori automatici in tutte le stazioni Metro Toei e Nippori-toneri Liner, e sugli autobus Toei Bus e Tram Toei.

Biglietto zona metropolitana JR est (Tokunai Pass)

●

■**Adulti ¥760** ■**Bambini ¥380** ■**Validità: un giorno**
In vendita presso i distributori automatici di biglietti con posti riservati nelle principali stazioni JR East, all'interno delle aree stabilite (23 quartieri di Tokyo) e presso le principali agenzie di viaggio. Puoi anche acquistare con Suica o Mobile Suica.

Biglietto giornaliero Toei Bus

●*2

■**Adulti ¥500** ■**Bambini ¥250**
Disponibile lo stesso giorno dell'utilizzo presso gli sportelli e i punti vendita di abbonamenti della Toei Bus.
Disponibile anche sugli autobus Toei il giorno dell'utilizzo. (Solo sugli autobus Toei è possibile trasferire il biglietto direttamente sulla propria carta PASMO o Suica.) *2: Solo nei 23 quartieri di Tokyo.

Biglietto giornaliero Toden

●

■**Adulti ¥400** ■**Bambini ¥200**
Biglietti per lo stesso giorno/in prevendita: disponibili presso la stazione di Arakawa Toden, gli uffici vendita di abbonamenti Toden, Minowabashi Omoidekan (stand informativo Toei), Sano Inbo (negozio di timbri di fronte alla stazione di Machiyy), Tokyo Sakura Tram (linea Toden Arakawa). Per i biglietti per lo stesso giorno: è possibile acquistarli sui Tokyo Sakura Tram (a bordo, tramite PASMO o Suica).

Biglietto giornaliero Yurikamome

●(Yurikamome)

■**Adulti ¥820** ■**Bambini ¥410**
Il biglietto si può acquistare il giorno stesso dell'utilizzo presso biglietterie automatiche nelle stazioni della linea Yurikamome.
Si può anche acquistare in anticipo negli uffici del capostazione delle stazioni di Shimbashi e Toyosu.

Biglietto giornaliero linea Rinkai

●(Rinkai Line)

■**Adulti ¥730** ■**Bambini ¥370**
Disponibile allo sportello e presso alcune biglietterie automatiche in ogni stazione della linea Rinkai (alla stazione di Osaki disponibili solo presso le biglietterie automatiche).

■PASMO, Suica

Acquistando una carta prepagata, è possibile passare attraverso i tornelli avvicinando la carta al lettore automatico. La tariffa verrà automaticamente detratta dalla carta. La carta può anche essere utilizzata come moneta elettronica per fare acquisti nei negozi convenzionati.
*Le tariffe pagate con la carta possono essere superiori o inferiori (o in alcuni casi uguali) a quelle dei biglietti, a seconda della tratta percorsa.

Fornito da JR East

Le tariffe si basano su informazioni ottenute in luglio 2023.

Trasporti tra l'aeroporto e i luoghi principali di Tokyo

Tempi e tariffe dei trasporti dall'aeroporto ai luoghi principali di Tokyo

*Tariffe di sola andata. *Il tempo indicato è quello stimato più breve. *La tariffa varia a seconda del percorso.
*La tariffa del JR Narita Express varia in base al periodo.

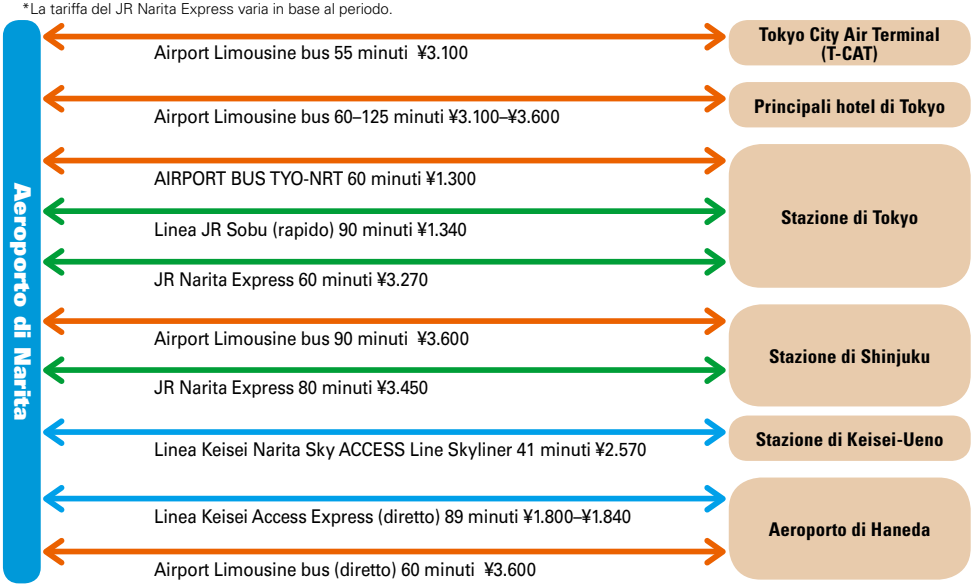

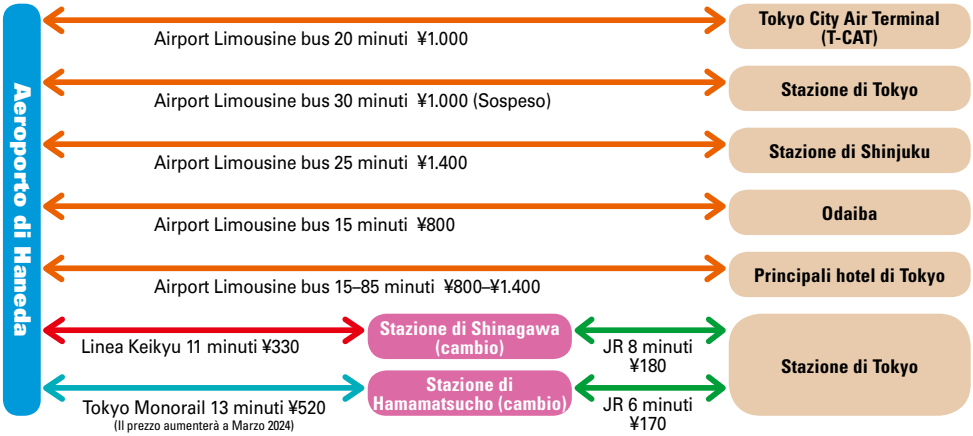

Biglietto ridotto per i trasporti pubblici dall'aeroporto al centro città

Aeroporto di Narita

Pass Limousine Bus e metropolitana (tratta Narita)

Tariffa: Tokyo Subway 24-hour Ticket + autobus limousine (sola andata) **Adulti ¥4.000, Bambini ¥2.000**

Il pass include un Tokyo Subway Ticket (24 ore) e un biglietto solo andata del Limousine Bus tra l'aeroporto di Narita e vari punti della città (*).

N'EX TOKYO Biglietto andata e ritorno

Tariffa: Adulti ¥5.000, Bambini ¥2.500

Biglietto di andata e ritorno per il treno Narita Express (N'EX) di JR East che collega l'aeroporto di Narita con l'area metropolitana di Tokyo.

Aeroporto di Haneda

Pass Limousine Bus e metropolitana (tratta Haneda)

Tariffa: Tokyo Subway 24-hour Ticket + autobus limousine (sola andata) **Adulti ¥1.800, Bambini ¥900**

Il pass include un Tokyo Subway Ticket (24 ore) e un biglietto sola andata del Limousine Bus dall'aeroporto di Haneda a vari punti della città. (*)

*Il tipo di biglietto/pass varia a seconda del punto vendita.

Le tariffe si basano su informazioni ottenute in luglio 2023.

Informazioni sugli autobus

Toei Bus

Servizio di autobus che copre principalmente l'area centrale di Tokyo e che permette la visita di diverse località grazie a suoi collegamenti con treni e metropolitana.

■**Tariffa (generale): Adulti ¥210 (IC card ¥210), Bambini ¥110 (IC card ¥105)**

*Le tariffe per l'area di Tama aumentano progressivamente secondo la distanza percorsa (tariffa minima: Adulti ¥180 (IC Card ¥178), Bambini ¥90 (IC Card ¥89))

HATO BUS

Offre tour in autobus delle attrazioni di Tokyo, come la Tokyo Tower e Asakusa. Per alcuni tour è disponibile una guida GPS multilingue.

■**Prezzi e orari dipendono dal tipo di itinerario.**
WEB **www.hatobus.com/v01/en**

SKY BUS TOKYO/SKY HOP BUS

"SKY BUS TOKYO" è un efficiente servizio di autobus a tetto aperto che accompagna i visitatori nei luoghi turistici principali. I passeggeri possono approfittare dei diversi e variegati itinerari che durano circa un'ora di viaggio ciascuno. È molto popolare anche lo SKY HOP BUS, su cui potrete salire e scendere liberamente ad ogni fermata del percorso muniti del biglietto valido un giorno.

■**Tariffa:** Visitare il sito ufficiale per informazioni
■**Orari:** Ufficio biglietti del Marunouchi Mitsubishi Building, 9:00–18:00
*Si prega di consultare il sito web ufficiale per sapere le date in cui il servizio SKY HOP BUS è attivo.
03-3215-0008 (9:30–18:00)
WEB **www.skybus.jp/** WEB **skyhopbus.com/**

Autobus SKYTREE Shuttle®

Corse non-stop dalla TOKYO SKYTREE TOWN all'aeroporto di Haneda e Tokyo Disney Resort®. C'è anche uno shuttle bus turistico che opera collegamenti con l'area di Ueno/Asakusa.

Ueno–Asakusa Line

■**Tariffe:**

Ueno–Asakusa Line:	**Adulti ¥230, Bambini ¥120**
Haneda Airport Line:	**Adulti ¥1.000, Bambini ¥500**
Tokyo Disney Resort Line:	**Adulti ¥800, Bambini ¥400**

*Le tariffe potrebbero variare a seconda della tratta.
WEB **www.tobu-bus.com/pc/skytree_shuttle/**

Autobus navetta gratuito

Un autobus navetta che chiunque può usare gratuitamente. Con corse ogni 10–25 minuti in tre aree importanti della città, è comodo per il turismo e lo shopping.

"Marunouchi Shuttle", la navetta gratuita che collega le zone di Otemachi, Marunouchi e Yurakucho

■**Orario:** [Giorni feriali] 8:00–20:00 [Sabato, domenica, festivi] 10:00–20:00
■**Frequenza:** 12–18 minuti (*Escluse alcune fasce orarie *Servizio sospeso il primo gennaio
*Nei giorni feriali dalle 8:00 alle 10:00 anche tratta Otemachi)

"Metrolink Nihonbashi", la navetta gratuita che collega le aree storiche di Yaesu, Kyobashi e Nihonbashi

■**Orario:** 10:00–20:00 *Servizio sospeso il primo gennaio
■**Frequenza:** Ogni 10–15 minuti

"Metrolink Nihonbashi E line" è il servizio gratuito che collega le aree di Yaesu, Hamacho, Ningyocho e Kabutocho

■**Orario:** [Giorni feriali] 8:00–18:00; [Sabato, domenica, festivi] 10:00–20:00 *Servizio sospeso il primo gennaio ■**Frequenza:** Ogni 22–25 minuti

*La frequenza può variare a seconda delle condizioni del traffico e di altri fattori.

Le tariffe si basano su informazioni ottenute in luglio 2023.

Informazioni sulle vie d'acqua

Esistono molti luoghi scenici e di interesse storico, oltre che di svago, lungo il fiume Sumida e la baia di Tokyo. Le vie d'acqua sono un altro punto interessante da esplorare.

HOTALUNA

COSMOS

Rotte principali degli acquabus

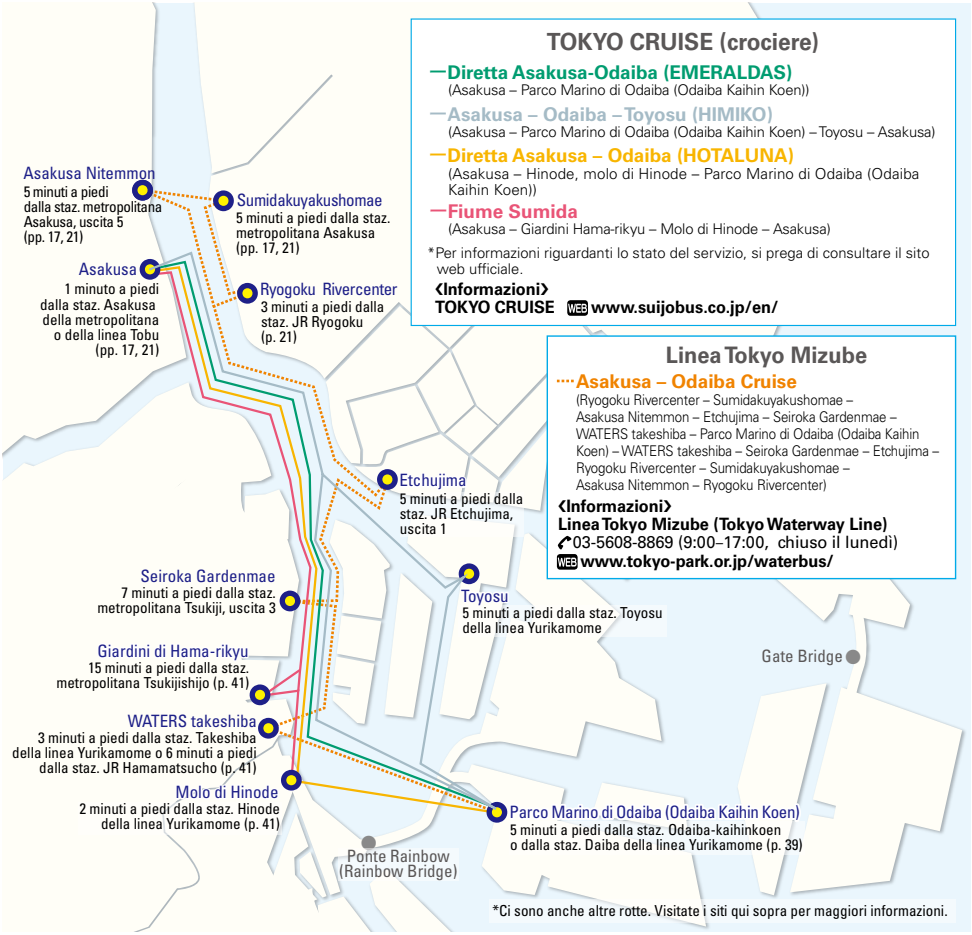

TOKYO CRUISE (crociere)

—**Diretta Asakusa-Odaiba (EMERALDAS)**
(Asakusa – Parco Marino di Odaiba (Odaiba Kaihin Koen))

—Asakusa – Odaiba – Toyosu (HIMIKO)
(Asakusa – Parco Marino di Odaiba (Odaiba Kaihin Koen) – Toyosu – Asakusa)

—**Diretta Asakusa – Odaiba (HOTALUNA)**
(Asakusa – Hinode, molo di Hinode – Parco Marino di Odaiba (Odaiba Kaihin Koen))

—**Fiume Sumida**
(Asakusa – Giardini Hama-rikyu – Molo di Hinode – Asakusa)

*Per informazioni riguardanti lo stato del servizio, si prega di consultare il sito web ufficiale.

〈Informazioni〉
TOKYO CRUISE WEB **www.suijobus.co.jp/en/**

Linea Tokyo Mizube

····**Asakusa – Odaiba Cruise**
(Ryogoku Rivercenter – Sumidakuyakushomae – Asakusa Nitemmon – Etchujima – Seiroka Gardenmae – WATERS takeshiba – Parco Marino di Odaiba (Odaiba Kaihin Koen) – WATERS takeshiba – Seiroka Gardenmae – Etchujima – Ryogoku Rivercenter – Sumidakuyakushomae – Asakusa Nitemmon – Ryogoku Rivercenter)

〈Informazioni〉
Linea Tokyo Mizube (Tokyo Waterway Line)
03-5608-8869 (9:00–17:00, chiuso il lunedì)
WEB **www.tokyo-park.or.jp/waterbus/**

*Ci sono anche altre rotte. Visitate i siti qui sopra per maggiori informazioni.

La più grande area per lo svago del Giappone, dove i grattacieli si innalzano a fianco dei più nuovi locali alla moda.

Shinjuku

新 宿

Staz. Tokyo — Linea JR Chuo 15min. — Staz. Shinjuku

Staz. Tokyo — Linea Tokyo Metro Marunouchi 19min. — Staz. Shinjuku

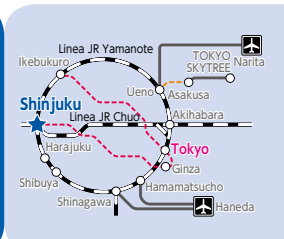

Tokyo Metro · Metro Toei · Luoghi turistici (pp.13–58) · Luoghi turistici (pp.61–69) · Alloggio · Negozio · Galleria d'arte/Museo · 1 Uscita con ascensore · EV Uscita con ascensore (senza numero di uscita)

Per Mitaka
Hundred Stay Tokyo Shinjuku
Per Ikebukuro
大久保通り Strada Okubo Dori
Okubo Sta. 大久保駅 JB 09 Linea JR Chuo
新大久保駅 Shin-Okubo Sta. JY 16
Linea Seibu Shinjuku
Linea JR Yamanote
Koreatown
Linea Fukutoshin 副都心線
EV
Per Iidabashi
Shinjuku-ku 新宿区
Ospedale Memoriale Haruyama
Linea JR Sobu
Linea JR Chuo
JR中央線
JR総武線
JR山手線
西武新宿線
瞬安通り Strada Shokuan Dori
Don Quijote
Higashi-shinjuku Sta. 東新宿駅 E 12 B2 A2
Sotetsu Fresa Inn Higashi Shinjuku
税務署通り Strada Zeimusho Dori
Toyoko Inn Shinjuku Kabuki-cho
Higashi-shinjuku Sta. 東新宿駅 E 02 A3
区役所通り Strada Kuyakusho Dori
E-Hotel Higashi-Shinjuku
Premier Hotel CABIN-Shinjuku
Shinjuku City Tower
Nishi-Shinjuku Prime Square
Ospedale Okubo
Centro della Salute Hygeia
Eastside SQUARE
Per Ogikubo
Linea Oedo 大江戸線
Seibu-shinjuku Sta. 西武新宿駅 SS 01
TOKYU KABUKICHO TOWER 6 東急歌舞伎町タワー
Hotel Siena
Strada Kuyakusho Dori
SHINJUKU TOHO BLDG. Testa di Godzilla
2 Kabukicho 歌舞伎町
Hotel Gracery Shinjuku
Citadines Central Shinjuku Tokyo
Nishi-shinjuku Sta. 西新宿駅 M 07 2
Hotel Rose Garden Shinjuku
Nishitetsu Inn Shinjuku
Shinjuku Prince Hotel
Pepe
Don Quijote
新宿ゴールデン街
3 Shinjuku Golden-Gai
E1
4 Santuario Hanazono-jinja 花園神社
Strada Shinjuku Meiji Dori 新宿明治通り
Strada Yasukuni Dori 靖国通り
Ufficio Distrettuale di Shinjuku 新宿区役所
Ospedale dell'Università di Medicina di Tokyo
Stazione di Polizia di Shinjuku
Strada Ome Kaido 青梅街道
I-land Tower
Nomura Bldg.
Hilton Tokyo
Vicolo Ortigde
Hotel Listel Shinjuku
Per Ichigaya
Museo d'Arte Sompo
D2
Shinjuku Sta. 新宿駅 M 08
Alta
Hotel Tateshina
デパ地下 Negozi di alimentari nei piani interrati dei grandi magazzini
Shinjuku Station West Exit HALC
Uscita Est
Kinokuniya
Isetan
Dai-Ichi Seimei Bldg.
Sumitomo Bldg.
Center Bldg.
Mitsui Bldg.
Mode Gakuen Cocoon Tower
Uscita Ovest
BIC CAMERA
LUMINE EST
Tokyu Stay Shinjuku
Linea Shinjuku 新宿線
都庁前駅 Tochomae Sta. E 28
Negozi di alimentari nei piani interrati dei grandi magazzini
デパ地下
Shinjuku Sta. 新宿駅
Shinjuku-sanchome Sta. 新宿三丁目駅 M 09 B4 E 13 S 02 C6
Hyatt Regency Tokyo A4
Keio Plaza Hotel Tokyo
Keio
Capolinea dell'Autobus Limousine per Narita
Ristorante Tsunahachi
Shinjuku Wald 9
E9
Palazzo dell'Assemblea
Kadoya Hotel
バスタ新宿 E5
5 Terminal dell'Expressway Bus di Shinjuku
Linea Marunouchi 丸ノ内線
Per Yotsuya
1 Palazzo del Governo Metropolitano di Tokyo 東京都庁
Grattacieli di Nishi Shinjuku
電気街 Area dell'elettronica
Lumine 1
Uscita Sud
Lumine 2
Tasselo della strada statale Kōshū
E6
Shinjuku-Sta. 新宿駅 E 27
Monolith Bldg.
KDDI Bldg.
NS Bldg.
Nuova Entrata Sud
JR Shinjuku Miraina Tower
NEWoMan
E8
NEX Shinjuku Bldg.
Shinjuku Takashimaya
Shinjuku-gyoemmae Sta. 新宿御苑前駅 M 10 3
Palazzo Principale n.2
Shinjuku Southern Terrace
Negozi di alimentari nei piani interrati dei grandi magazzini
デパ地下
Linea Keio Nuova 京王新線
Strada Koshu Kaido 甲州街道
Linea Keio 京王線
Keiunsou A1
Shinjuku Washington Hotel
Hotel Sunroute Plaza Shinjuku
Hotel Century Southern Tower
新宿御苑
Parco Nazionale di Shinjuku Gyoen (p.62)
Keio Presso Inn Shinjuku
Ospedale Generale della JR Tokyo
Linea Oedo 大江戸線
Laghetto Kaminoike
Staz. di Shinjuku Numeri di stazione
JA 11 · JB 10 · JC 05 · JS 20 · JY 17 · KO 01 · OH 01
Kimpton Shinjuku Tokyo
Park Hyatt Tokyo (Chiuso dal 7 maggio 2024 alla primavera 2025)
Yoyogi Sta. 代々木駅 A3 E 26
Linea Fukutoshin 副都心線
Strada Meiji Dori 明治通り
NTT Docomo Yoyogi Bldg.
Shibuya-ku 渋谷区
新宿駅 Minami-Shinjuku Sta. OH 02
Linea Odakyu 小田急線
Yoyogi Sta. 代々木駅 JB 11 JY 18
Linea JR Saikyo JR埼京線
Per Shimo-Kitazawa
Per Shibuya
0 500m
5min.

1 Palazzo del Governo Metropolitano di Tokyo
東京都庁

MAP P13C1

03-5321-1111

Uno dei punti di riferimento di Tokyo, con un osservatorio al 45° piano. Al piano terra (1F) dell'edificio principale n.1 si trova il Centro Informazioni Turistiche di Tokyo. L'edificio principale n.1 fa anche da sfondo per la proiezione di immagini in video mapping. Per ulteriori informazioni, consultare "TOKYO Night & Light".

Tochomae (metro: E28) Sabato, domenica, feste nazionali, festività di Capodanno e giorni di ispezione dell'edificio.

Osservatori del Palazzo del Governo Metropolitano di Tokyo

03-5320-7890 (Linea telefonica per informazioni sull'osservatorio: 9:00–17:00 nei giorni feriali) Osservatorio Sud: 9:30–22:00 (ultimo ingresso 30 minuti prima della chiusura) L'Osservatorio Nord è attualmente chiuso. Festività di Capodanno (tranne il 1°gennaio) e giorni di ispezione dell'edificio. L'Osservatorio Sud è chiuso il 1° e il 3° martedì del mese (se coincide con una festa nazionale rimane aperto e chiude il giorno successivo) Gratuito *Per l'osservatorio, usare l'apposito ascensore situato al piano terra (1F) dell'edificio principale n.1. *Fate riferimento al nostro sito web o X (ex Twitter) per ulteriori informazioni.

Centro Informazioni Turistiche di Tokyo

03-5321-3077 9:30–18:30 Festività di Capodanno e giorni di ispezione dell'edificio.

2 Kabukicho
歌舞伎町

MAP P13B3

Soprannominato "il quartiere che non dorme mai", è uno dei luoghi di divertimento più vivaci di Shinjuku.

Seibu-shinjuku (Seibu: SS01), Shinjuku (JR: JA11, JB10, JC05, JS20, JY17, Keio: KO01, Odakyu: OH01) Varia a seconda dell'esercizio

3 Shinjuku Golden-Gai
新宿ゴールデン街

MAP P13B3

Un quartiere di divertimenti nato durante il periodo caotico del dopoguerra. Lungo le sue viuzze si affacciano ancora oggi molti piccoli bar e ristoranti. Se ne contano circa 300, fra vecchie osterie in stile anni '50 e nuovi locali all'ultima moda gestiti da giovani.

Seibu-shinjuku (Seibu: SS01), Shinjuku (JR: JA11, JB10, JC05, JS20, JY17, Keio: KO01, Odakyu: OH01), Shinjuku-sanchome (metro: F13, M09, S02) Varia a seconda dell'esercizio

4 Santuario Hanazono-jinja
花園神社

MAP P13B3

03-3209-5265

Nascosto tra i grattacieli della città, sorge questo santuario eretto verso la metà del 17° secolo. Ogni anno, a novembre, attira migliaia di visitatori in occasione del mercato Tori-no-ichi. Qui è possibile acquistare cibo e articoli vari tra cui i famosi rastrelli decorativi "kazari-kumade". Si crede che questi aiutino chi li possiede a "rastrellare" fortuna e buona salute.

Shinjuku-sanchome (metro: F13, M09, S02)

5 Terminal dell'Expressway Bus di Shinjuku
バスタ新宿

MAP P13C2

Il più grande terminal di autobus della nazione che collega Shinjuku al resto del Giappone. La sala d'attesa al 4° piano ospita un banco informazioni con servizio in inglese e cinese (non sempre disponibile), una biglietteria, armadietti automatici a monete, un convenience store e negozi di souvenir. Il Tokyo Tourist Information Center al 3° piano e l'adiacente "NEWoMan", un sofisticato grande magazzino, ne fanno un luogo ideale per lo shopping e la ricerca di informazioni prima o dopo la partenza.

Shinjuku (JR: JA11, JB10, JC05, JS20, JY17, metro: E27, M08, S01, Keio: KO01, Odakyu: OH01) Visitare il sito ufficiale per informazioni

6 TOKYU KABUKICHO TOWER
東急歌舞伎町タワー

MAP P13B2

Un complesso commerciale all'interno di un grattacielo di 225 metri di altezza composto da 5 piani interrati a 48 piani in superficie incluso una terrazza sul tetto, e che ospita un hotel, sale cinematografiche, teatri, luoghi di spettacolo dal vivo e molte altre attività di intrattenimento. La filosofia è "essere i migliori in ciò che si ama".

Seibu-shinjuku (Seibu: SS01) Varia a seconda dell'esercizio



Godetevi lo shopping a Shinjuku

L'area di Shinjuku con i negozi di elettronica e i "food floors", i piani interrati dei grandi magazzini dedicati alla vendita di prodotti alimentari. MAP P13B2, C2/3

La stazione di Shinjuku è circondata da enormi negozi di elettronica, come Bic Camera e Yodobashi Camera, che offrono numerose apparecchiature quali PC ed elettrodomestici. In questa zona si trovano anche grandi magazzini. Tra i luoghi più popolari ci sono le aree gastronomiche sotterranee dei grandi magazzini, che offrono vari prodotti alimentari, dolci giapponesi e occidentali, piatti pronti, pranzi al sacco e molto altro ancora.

Shinjuku (JR: JA11, JB10, JC05, JS20, JY17, metro: E27, M08, S01, Keio: KO01, Odakyu: OH01), Shinjuku-nishiguchi (metro: E01)

Shinjuku 13
Shibuya Harajuku Omotesando 15
Asakusa 17
Sumida Ryogoku 21
Ueno 23
Akihabara Ochanomizu 25
Ginza 27
Marunouchi 29
Nihonbashi 31
Roppongi Akasaka 35
Ikebukuro 37
Odaiba Ariake Aomi 39
Shiodome Shiba Takeshiba 41
Shinagawa 43
Ota 45
Shibamata 47
Area settentrionale di Tama 49
Area meridionale di Tama 51
Area occidentale di Tama 53
Le isole di Tokyo 55
Prefetture adiacenti 59
Parchi/Giardini 61
Zoo/Giardini botanici 63
Parchi di divertimento 64
Musei 65

Basta attraversare la strada per lasciare l'area dello svago e delle ultime tendenze e ritrovarsi in un quartiere tranquillo e ricco di cultura.

Shibuya/Harajuku/Omotesando

渋谷・原宿・表参道

Staz. Tokyo — Linea JR Yamanote 24min. — Staz. Shibuya — Linea JR Yamanote 2min. — Staz. Harajuku

Staz. Tokyo — Linea Tokyo Metro Marunouchi — Staz. Akasaka-mitsuke — Linea Tokyo Metro Ginza 15min. — Staz. Omote-sando

Tokyo Metro | Metro Toei | Luoghi turistici (pp.13–58) | Luoghi turistici (pp.61–69) | Alloggio | Negozio | Galleria d'arte/Museo | 1 Uscita con ascensore | EV Uscita con ascensore (senza numero di uscita)

N 0 400m 5min.

Per Shinjuku

4 Yoyogi

Per Shinjuku-sanchome

F14 Kita-sando Sta. 北参道駅

Stadio Nazionale 国立競技場

Sala del Meiji Jingu

7 Santuario Meiji Jingu 明治神宮

Centro Giovanile Memoriale delle Olimpiadi di Tokyo

Parco Meiji Jingu Gyoen

Meiji Jingu Sanshu-den

Linea Odakyu 小田急小田原線

Linea JR Yamanote-Saikyo JR山手・埼京線

Bulgaria

WITH HARAJUKU

竹下通り 6 Takeshita-dori (Strada)

Turchia

Estonia

Parco di Yoyogi (p.62) 代々木公園

Museo Meiji Jingu

Laghetto Minamiike

Santuario Togojinja

Stazione di polizia di Harajuku

Museo Commemorativo Togo

Shibuya-ku 渋谷区

Takeshita Exit

Harajuku Sta. 原宿駅

JY19

Jingu-mae Tower Building

Brasile

Per Yoyogi-uehara

Museo d'Arte Commemorativo Ota (p.66) 太田記念美術館

Per Aoyama-itchome

Yoyogihachiman Sta. 代々木八幡駅 OH04

C02 4

Linea Chiyoda 千代田線

LAFORET HARAJUKU

Harajuku ZERO GATE

TOKYU PLAZA OMOTESANDO HARAJUKU

Yoyogi-koen Sta. 代々木公園駅

ZARA 6 EV 15

Meiji-jingumae(Harajuku) Sta. 明治神宮前〈原宿〉駅

Kiddy Land

GYRE

OMOTESANDO HILLS

Campo da gioco

1ª Palestra

Stadio Nazionale Yoyogi

Q plaza Harajuku

Christian Dior

5 Omotesando 表参道

Stadio di Atletica

Strada Inokashira Dori 井の頭通り

2ª Palestra

Sala NHK

Tempio Chosenji

Linea Fukutoshin 副都心線

Strada Meiji Dori 明治通り

Strada Cat Street キャットストリート

HERMÈS

Louis Vuitton

Omote-sando Sta. 表参道駅 EV C04 G02

oak omotesando

GUCCI

Palacio Tower

Omote-sando Sta. 表参道駅 B3

Centro Radio televisivo NHK

Lettonia

Tabist Hotel New Washington Shibuya

Giordania

TRUNK(HOTEL)

KINOKUNIYA

SPIRAL

AO

Comore

Shibuya Creston Hotel

Ufficio Distrettuale di Shibuya 渋谷区役所

Strada Koen Dori 公園通り

AOYAMA BOOK CENTER TOKYO

Per Akasaka

Nuova Zelanda

Shibuya Tobu Hotel

4 MIYASHITA PARK

Università delle Nazioni Unite

Iraq

Marocco

Mongolia

PARCO

Tower Records

HANDS

Shibuya Modi

MAGNET by Shibuya 109

Minato-ku 港区

戸栗美術館 Museo d'Arte Toguri (p.66)

Bunkamura ORCHARD HALL

Loft

ZARA

H&M

Seibu

Q Front

Shibuya Tokyu REI Hotel

Linea Hanzomon 半蔵門線

Strada Aoyama Dori 青山通り

Linea Ginza 銀座線

Incrocio di Shibuya e Center-Gai 1 渋谷駅前 スクランブル交差点～センター街

20a

Parco di Nabeshima-shoto

SHIBUYA HOTEL EN

Euro Space

Shibuya Sta. 渋谷駅

Miyamasuzaka 宮益坂

Shibuya Hikarie

Shibuya

Museo d'Arte Shoto

Shibuya Excel Hotel Tokyu

East Exit

B5

3

渋谷スクランブルスクエア 3 SHIBUYA SCRAMBLE SQUARE

SHIBUYA109渋谷店 2 SHIBUYA109

Shibuya Mark City

West Exit

Shibuya Sta. 渋谷駅

Shibuya Sta. 渋谷駅

Stazione di Polizia di Shibuya

Per Roppongi

Shinsen Sta. 神泉駅 IN02

Dogenzaka 道玄坂

SHIBUYA FUKURAS

Linea Keio Inokashira 京王井の頭線

Linea Tokyu Den-en-toshi 東急田園都市線

Statua di Moyai

Shibuya Stream

Linea Tokyu Toyoko 東急東横線

Staz. di Shibuya Numeri di stazione

JA10 JS19 JY20 F16 G01 Z01 DT01 IN01 TY01

Cerulean Tower Tokyu Hotel

Statua di Hachiko

NADESHIKO HOTEL SHIBUYA

JR-EAST HOTEL METS SHIBUYA

HOTEL FUKUDAYA

Per Ohashi JCT

Per Ebisu

Shibuya Bridge

Sao Tome e Principe

15 1 2 3 4

Toilette per i disabili | Parcheggio riservato ai disabili | Parcheggio disponibile per i disabili | FREE Wi-Fi | Accesso | Orario di apertura | Chiuso | Ingresso | Numero di telefono

1 Incrocio di Shibuya e Center-Gai
渋谷駅前 スクランブル交差点〜センター街

MAP P15D2

*1 *2

Uno dei posti più famosi di Tokyo, si dice sia l'incrocio pedonale più trafficato del mondo, con persone che vi si riversano da ogni parte non appena il semaforo diventa verde. La Center-Gai è piena di negozi, ristoranti e discoteche.

Shibuya (JR: JA10, JS19, JY20, metro: F16, G01, Z01, Keio: IN01, Tokyu: DT01, TY01)

*1: Staz. di Shibuya

*2: Zona dell'incrocio di Shibuya

2 SHIBUYA109
SHIBUYA109 渋谷店

MAP P15D2

03-3477-5111

Un edificio dedicato alla moda, simbolo di Shibuya. Molto popolare tra le ragazze adolescenti e ventenni, dispone di una gran varietà di articoli in voga. Rinnovato regolarmente, è un luogo emozionante e pieno di divertimento anche nelle aree di uso comune.

Shibuya (JR: JA10, JS19, JY20, metro: F16, G01, Z01, Keio: IN01, Tokyu: DT01, TY01) Negozi: 10:00–21:00; ristoranti/bar: café Ma Maison 10:00–22:00/Cheese and Honey 11:00–22:00 1° Gennaio

3 SHIBUYA SCRAMBLE SQUARE
渋谷スクランブルスクエア

MAP P15D2

03-4221-4280

Con i suoi 229 metri, l'enorme complesso di 47 piani SHIBUYA SCRAMBLE SQUARE è il più alto di Shibuya. Inaugurato nel novembre 2019, ospita più di 200 negozi e ristoranti, lo spazio comune di lavoro SHIBUYA QWS, uffici e l'osservatorio SHIBUYA SKY.

Shibuya (JR: JA10, JS19, JY20, metro: F16, G01, Z01, Keio: IN01, Tokyu: DT01, TY01) Negozi & Servizi B2–11° piano, 14° piano: 10:00–21:00, Sala ristoranti "FOODIES SCRAMBLE" 12° piano, 13° piano: 11:00–23:00 *Visitare il sito ufficiale per informazioni Giorni di chiusura non stabiliti

4 MIYASHITA PARK
MIYASHITA PARK

MAP P15C2

03-6712-5630 (11:00-18:00)

Inaugurato nel 2020, questo punto di riferimento di Shibuya è un complesso di strutture di pochi piani con un parco, un'area commerciale e un hotel. Ospita molti negozi e ristoranti, alcuni aperti per la prima volta in Giappone, altri nuovi e di tendenza. È popolare anche Shibuya Yokocho, con ristoranti che servono piatti locali da tutto il Giappone. Al 4° piano c'è il parco Shibuya City Miyashita, dove chiunque può comodamente fare sport.

Shibuya (JR: JA10, JS19, JY20, metro: F16, G01, Z01, Keio: IN01, Tokyu: DT01, TY01) Varia a seconda dell'esercizio

5 Omotesando
表参道

MAP P15B3/4

Progettato come via di accesso principale al santuario Meiji Jingu, questo lungo viale affiancato in tutta la sua lunghezza da alberi di zelkova (olmo giapponese) offre un'atmosfera rilassante. Lungo la strada ci sono inoltre complessi commerciali come OMOTESANDO HILLS e TOKYU PLAZA OMOTESANDO HARAJUKU, nonché negozi sofisticati tra cui boutique, caffè e ristoranti.

Omote-sando (metro: C04, G02, Z02) *Visitare il sito ufficiale per informazioni

6 Takeshita-dori (Strada)
竹下通り

MAP P15B3

400 metri di strada gremita di negozi d'abbigliamento, accessori, gadget di personaggi di anime e manga, attori e cantanti famosi. È uno dei luoghi della città più amato dai giovani.

Harajuku (JR: JY19)

Varia a seconda dell'esercizio

7 Santuario Meiji Jingu
明治神宮

MAP P15A2

03-3379-5511

Uno dei santuari shintoisti, religione indigena del Giappone. Vi sono venerate le anime dell'imperatore Meiji e dell'imperatrice Shoken. Costruito nel 1920, il santuario ha celebrato il suo centenario nel 2020. La foresta che lo circonda fu creata grazie alle donazioni di 100.000 alberi provenienti da tutto il Giappone.

Harajuku (JR: JY19), Meiji-jingumae (Harajuku) (metro: C03, F15)

Dall'alba al tramonto (varia a seconda del periodo dell'anno)

Aperto tutto l'anno

Andiamo a vedere il posto in cui hanno avuto luogo le gare più accese!

Stadio Nazionale

MAP P15A4

Lo Stadio Nazionale è stato utilizzato come stadio principale per i Giochi Olimpici e Paralimpici di Tokyo 2020. Se desiderate vedere l'interno della struttura, potete prenotare in anticipo e partecipare a un tour dello stadio che vi porterà dietro le quinte, negli spogliatoi e sulle piste. In questa occasione potreste anche visitare il "Museo Olimpico del Giappone" che si trova nella stessa area.

Accesso: Sendagaya (JR: JB12), Shinanomachi (JR: JB13), Kokuritsu-kyogijo (metro: E25)

Shinjuku 13
Shibuya Harajuku Omotesando 15
Asakusa 17
Sumida Ryogoku 21
Ueno 23
Akihabara Ochanomizu 25
Ginza 27
Marunouchi 29
Nihonbashi 31
Roppongi Akasaka 35
Ikebukuro 37
Odaiba Ariake Aomi 39
Shiodome Shiba Takeshiba 41
Shinagawa 43
Ota 45
Shibamata 47
Area settentrionale di Tama 49
Area meridionale di Tama 51
Area occidentale di Tama 53
Le isole di Tokyo 55
Prefetture adiacenti 59
Parchi/Giardini 61
Zoo/Giardini botanici 63
Parchi di divertimento 64
Musei 65

Per ritrovare il fascino di Edo basta passeggiare in questo quartiere di antiche strade e negozi dall'atmosfera d'altri tempi.

Asakusa

浅草

Staz. Tokyo — Linea JR Yamanote — Staz. Kanda — Linea Tokyo Metro Ginza 15min. — Staz. Tawaramachi — Linea Tokyo Metro Ginza 2min. — Staz. Asakusa

Staz. Tokyo — Linea JR Yamanote — Staz. Akihabara — Tsukuba Express 18min. — Staz. Asakusa

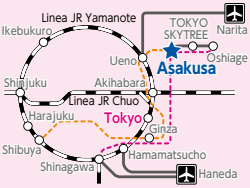

Tokyo Metro · Metro Toei · Luoghi turistici (pp.13–58) · Luoghi turistici (pp.61–69) · Alloggio · Negozio · Galleria d'arte/Museo · 1 Uscita con ascensore · EV Uscita con ascensore (senza numero di uscita)

Toilette per i disabili | Parcheggio riservato ai disabili | Parcheggio disponibile per i disabili | FREE Wi-Fi | Accesso | Orario di apertura | Chiuso | Ingresso | Numero di telefono

1 Tempio Sensoji
浅草寺

MAP P17B2

03-3842-0181
(9:00-16:30 tranne la domenica e i giorni festivi)

Il più antico tempio di Tokyo, la sua edificazione è datata al 628. E' celebre per il Kaminarimon, il portale principale con la sua gigantesca lanterna di carta rossa. All'interno del suo perimetro si svolgono molti eventi durante tutto l'anno, come per esempio il famoso "Setsubun", festival del lancio dei fagioli che celebra la fine dell'inverno e l'inizio della primavera.
Asakusa (metro: A18, G19, Tobu: TS01, Tsukuba Express: TX03)
6:00–17:00 (6:30 da ottobre a marzo) Aperto tutto l'anno

©Sensoji Temple

2 Strada dello shopping Asakusa Nakamise
浅草仲見世商店街

MAP P17B2

Strada lunga 250 metri che collega il portale Kaminarimon al portale Hozomon. I due lati ospitano circa 90 negozi risalenti al periodo Edo. In quest'epoca, alle persone che lavoravano nel tempio fu permesso di aprire negozi lungo la strada, dando vita così a questa via dello shopping.
Asakusa (metro: A18, G19, Tobu: TS01, Tsukuba Express: TX03)
Varia a seconda dell'esercizio

3 Asakusa Engei Hall (Sala Spettacoli Asakusa)
浅草演芸ホール

MAP P17B1

03-3841-6545

Sala che ospita spettacoli di "rakugo" (narrazioni comiche), "manzai" (duetti comici), "mandan" (monologhi comici), acrobazie, magia e spettacoli di mimi.
Asakusa (metro: A18, G19, Tobu: TS01, Tsukuba Express: TX03)
11:40–21:00 (spettacoli speciali esclusi) Aperto tutto l'anno
¥Adulti: ¥3.000 (spettacoli speciali esclusi)

4 Kappabashi Dougugai (Strada)
かっぱ橋道具街®

MAP P17B1

03-3844-1225 (Associazione per la promozione delle attività commerciali di Kappabashi Tokyo)

Un'area commerciale con una storia che vanta oltre 100 anni. Questa strada lunga 800 metri è fiancheggiata da 160 negozi all'ingrosso che offrono stoviglie giapponesi, occidentali e cinesi: utensili per la produzione di dolci giapponesi e occidentali; tutti i tipi di utensili da cucina; ingredienti di cucina; forniture per l'imballaggio; riproduzioni di cibi e altro ancora.
Tawaramachi (metro: G18), Asakusa (metro: A18, G19, Tobu: TS01, Tsukuba Express: TX03)
10:00–17:00 Varia a seconda dell'esercizio

5 Centro dell'artigianato tradizionale Edo a Taito
江戸たいとう伝統工芸館

MAP P17A2

03-3842-1990

Il museo ha una collezione permanente di 250 opere di artigianato tradizionale di 50 diverse tipologie. Informazioni dettagliate sulle mostre sono disponibili in giapponese, inglese, cinese tradizionale, cinese semplificato e coreano sull'ampio display del museo e sui vostri smartphone. Alcuni articoli di artigianato possono anche essere acquistati presso la reception.
Asakusa (metro: A18, G19, Tobu: TS01, Tsukuba Express: TX03)
10:00–18:00 2° e 4° martedì (o i giorni successivi se festa nazionale)

6 Centro di Informazioni Turistiche e Culturali di Asakusa
浅草文化観光センター

MAP P17B2

03-3842-5566

L'ufficio informazioni turistiche (fornite in giapponese, inglese, cinese e coreano) del quartiere di Taito si trova di fronte al portale Kaminarimon. Qui è possibile anche acquistare biglietti e usare i terminali di informazione gratuitamente. Dalla sua terrazza si può godere una splendida vista di Asakusa. Asakusa (metro: A18, G19, Tobu: TS01, Tsukuba Express: TX03) 9:00–20:00, 8F Terrazza panoramica –22:00 Aperto tutto l'anno (tranne durante i giorni di manutenzione ecc.)

7 TOKYO mizumachi
東京ミズマチ

MAP P17B4

TOKYO mizumachi è un complesso commerciale che si estende sotto i binari della ferrovia sopraelevata tra la stazione di Asakusa e la stazione di TOKYO SKYTREE. Diviso in zona ovest (lato Asakusa) e zona est (lato TOKYO SKYTREE TOWN) dal ponte Genmoribashi, questo centro di shopping ospita una varietà di negozi unici e di tendenza. Potete inoltre gustare un buon pasto da asporto nel parco o lungo la riva del fiume che si trovano nelle vicinanze. .
TOKYO SKYTREE (Tobu: TS02), Asakusa (metro: A18, G19, Tobu: TS01, Tsukuba Express: TX03) Varia a seconda dell'esercizio

©TOKYO-SKYTREETOWN

8 Kuramae
蔵前

MAP P17D2

In origine quest'area era sede di artigiani e grossisti di giocattoli. Negli ultimi tempi, all'interno dei magazzini rinnovati sono stati aperti ristoranti e negozi che hanno reso questa zona un luogo di divertimenti che però mantiene un certo fascino dell'antico.
Kuramae (metro: A17, E11)

Shinjuku 13
Shibuya Harajuku Omotesando 15
Asakusa 17
Sumida Ryogoku 21
Ueno 23
Akihabara Ochanomizu 25
Ginza 27
Marunouchi 29
Nihonbashi 31
Roppongi Akasaka 35
Ikebukuro 37
Odaiba Ariake Aomi 39
Shiodome Shiba Takeshiba 41
Shinagawa 43
Ota 45
Shibamata 47
Area settentrionale di Tama 49
Area meridionale di Tama 51
Area occidentale di Tama 53
Le isole di Tokyo 55
Prefetture adiacenti 59
Parchi/ Giardini 61
Zoo/ Giardini botanici 63
Parchi di divertimento 64
Musei 65

Pubblicità

©TOKYO-SKYTREETOWN

Zone da esplorare a Tokyo

Guida completa di Asakusa & TOKYO SKYTREE TOWN!

#asakusa
#tokyoskytreetown

START

#asakusa

Passeggiata per Asakusa

Strada dello shopping Asakusa Nakamise

Tempio Sensoji

SUMIDA RIVER WALK collega la TOKYO SKYTREE TOWN con Asakusa.

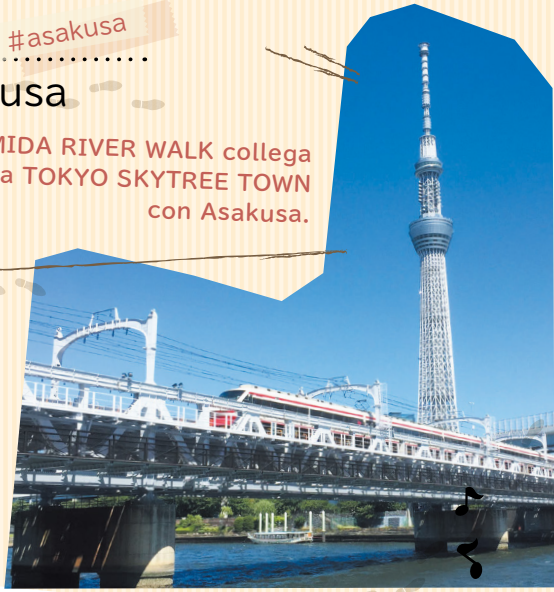

PRANZO

#mizumachi

TOKYO mizumachi, un complesso commerciale con più di 10 negozi e un ostello

Non perderti dolci come lo Shiratama Parfait, ognuno creato a mano con cura da abili pasticceri!

"Ichiya"

Fatti conquistare da questi hamburger con polpettine di carne al posto dei panini!

"shake tree DINER"

SHOPPING #solamachi

A TOKYO Solamachi c'è una grande varietà di negozi dedicati a personaggi popolari!

©'76,'16 SANRIO (E)

© 2020 Pokémon. ©1995-2020 Nintendo/Creatures Inc. /GAME FREAK inc.
ポケットモンスター・ポケモン・Pokémonは任天堂・クリーチャーズ・ゲームフリークの登録商標です。

Troverai anche molti negozi di moda e souvenir!

Onitsuka Tiger™ ユニクロ UNIQLO Champion LOFT BEAMS

・Modellini di cibo da "Ganso"

・Asakusa Amezaiku Ameshin

PAUSA #dolci

Prova diversi dolcetti!

•Gion Tsujiri

•Horiuchi Fruit Farm

ACQUARIO DI SUMIDA

Non perderti la piscina dei pinguini e la zona delle meduse!

#sumidaaquarium

Offerte speciali con il biglietto d'ingresso TOKYO SKYTREE

Presentando i biglietti d'ingresso per attrazioni come la TOKYO SKYTREE o l'ACQUARIO DI SUMIDA potrai ricevere offerte speciali nei negozi di TOKYO Solamachi!

Controlla il sito Web per i dettagli

TERRAZZO #skytree

Panorama notturno a 360° dalla TOKYO SKYTREE

Sul Tembo Deck a 350 metri di altezza i visitatori possono scrivere i loro desideri su dei nastri e legarli ad un monumento chiamato "W1SH RIBBON". Parte del ricavato sarà devoluto in beneficienza ai servizi di emergenza legati alle calamità naturali.

©TOKYO-SKYTREE

Nikko, una zona ricca di storia giapponese e bellezze naturali, a sole due ore da Asakusa

Nel luglio 2023 ha fatto la sua comparsa il nuovo treno ad alta velocità "SPACIA X" ! Goditi la storia, la natura selvaggia e le calde sorgenti termali visitando l'area di Nikko e delle Onsen di Kinugawa. Con il Tobu Express Spacia, sarai a destinazione in solo due ore partendo da Asakusa o TOKYO SKYTREE.

Il monte Nantai e il lago Chuzenji

▲SPACIA X

Qui troverai ulteriori informazioni su Asakusa, TOKYO SKYTREE TOWN e Nikko!

TOBU

www.tobu.co.jp/en/

tobugroup.en tobu_japan_trip

TOKYO SKYTREE ▶ www.tokyo-skytree.jp/en/
TOKYO Solamachi ▶ www.tokyo-solamachi.jp/en/
TOKYO mizumachi ▶ www.tokyo-mizumachi.jp/en/

Le strade in cui si respira l'atmosfera della città vecchia sono punteggiate da famosi luoghi turistici.
Quest'area sta attirando l'attenzione di tutto il mondo.

Sumida/Ryogoku

墨田・両国

Staz. Tokyo — Linea JR Yamanote — Staz. Kanda — Linea Tokyo Metro Ginza — Staz. Asakusa — Linea Tobu SKYTREE (30min.) — Staz. TOKYO SKYTREE

Staz. Tokyo — Linea JR Yamanote — Staz. Akihabara — Linea JR Sobu (10min.) — Staz. Ryogoku

Tokyo Metro | Metro Toei | Luoghi turistici (pp.13–58) | Luoghi turistici (pp.61–69) | Alloggio | Negozio | Galleria d'arte/Museo | 1 Uscita con ascensore | EV Uscita con ascensore (senza numero di uscita)

Toilette per i disabili | Parcheggio riservato ai disabili | Parcheggio disponibile per i disabili | FREE Wi-Fi | Accesso | Orario di apertura | Chiuso | Ingresso | Numero di telefono

1 TOKYO SKYTREE TOWN
東京スカイツリータウン

MAP P21A4

La “città con la torre” nei quartieri di Narihira e Oshiage, in cui la cultura di Edo vive ancora oggi. È caratterizzata da strutture come la torre di telecomunicazioni autoportante TOKYO SKYTREE, il centro commerciale Tokyo Solamachi, un acquario, un planetario, alcuni uffici e tanto altro. TOKYO SKYTREE (lineaTOBU SKYTREE: TS02), Oshiage (SKYTREE) (metro: A20, Z14, Keisei: KS45) *I visitatori sono pregati di utilizzare il treno o l’autobus.

1-a TOKYO SKYTREE
東京スカイツリーSM

0570-55-0634

Alta 634 metri, è la torre di telecomunicazioni autoportante più alta del mondo. Dai due osservatori collocati rispettivamente a 350 e 450 metri di altezza si può ammirare l’intera regione del Kanto e nelle belle giornate è possibile vedere il Monte Fuji. Ci sono anche negozi, caffè e ristoranti.
Osservatori: 10:00–21:00 (entrate fino alle 20:00) Aperto tutto l’anno ¥Visitare il sito ufficiale per informazioni

1-b TOKYO Solamachi
東京ソラマチ

0570-55-0102

Struttura commerciale situata ai piedi della TOKYO SKYTREE, si ispira allo stile di una Tokyo d’altri tempi. Al suo interno ci sono circa 300 ristoranti e da alcuni di quelli situati al 30°e 31° piano è possibile mangiare e godersi da vicino la vista della TOKYO SKYTREE.
10:00–21:00 / 6°–7° e 30°–31° piano: 11:00–23:00 (l’orario varia a seconda dell’esercizio) Giorni di chiusura non stabiliti

1-c ACQUARIO DI SUMIDA
すみだ水族館

03-5619-1821

“Ogasawara Sea Life”, un grandissimo acquario che ricrea l’ambiente marino delle isole Ogasawara, Patrimonio Naturale dell’Umanità, è spettacolare. Ci sono anche molte altre attrazioni tra cui una vasca aperta simile a una piscina al coperto che permette di ammirare da vicino foche e pinguini, e il fantastico “Big Shale” con circa 500 meduse.
Giorni feriali: 10:00–20:00 (entrate fino alle 19:00), sabato, domenica e festivi: 9:00–21:00 (entrate fino alle 20:00) Aperto tutto l’anno (temporaneamente chiuso alcuni giorni) ¥Adulti: ¥2.500; studenti di scuola superiore: ¥1.800; studenti di scuola media ed elementare: ¥1.200; bambini in età prescolare (dai 3 anni in su): ¥800

1-d Konica Minolta Planetarium Tenku in TOKYO SKYTREE TOWN
コニカミノルタプラネタリウム天空 in 東京スカイツリータウン

03-5610-3043

Godetevi una realistica passeggiata sotto le stelle in questo planetario. I visitatori possono rilassarsi su poltrone reclinabili e vivere un’esperienza multisensoriale che combina luci, suoni e aromi.
Giorni feriali: 10:30–22:00, sabato, domenica, festivi: 9:30–22:00
Chiuso solo quando le esibizioni vengono cambiate e durante i periodi di manutenzione dei macchinari ¥Adulti, studenti delle scuole superiori e medie ¥1.600, bambini (a partire dai 4 anni e studenti delle scuole elementari) ¥1.000, visitatori del programma di relax “Healing Planetarium” ¥1.900 (I bambini di età inferiore a quella delle scuole elementari non sono ammessi).

2 Parco Sumida
隅田公園

MAP P21A3

Parco pubblico istituito da Tokugawa Yoshimune affinché anche la gente comune potesse ammirare la fioritura dei ciliegi. In primavera il suo lungofiume, fiancheggiato per 1 km da alberi di ciliegio, è spettacolare. È famoso anche per il festival di fuochi d’artificio sul fiume Sumida che si tiene in estate.

TOKYO SKYTREE (Tobu: TS02), Honjo-azumabashi (metro: A19), Asakusa (metro: A18, G19, Tobu: TS01, Tsukuba Express: TX03) 24 ore su 24 Aperto tutto l’anno
*1: Area nei pressi della segnaletica digitale

3 Ryogoku Kokugikan (Arena di Sumo)
両国国技館

MAP P21C1

03-3623-5111 (Nihon Sumo Kyokai)

Luogo dove si tengono gli incontri di sumo, una delle più antiche arti marziali giapponesi. Anche quando non ci sono tornei, i visitatori possono usufruire dei punti vendita all’interno dell’edificio. Molto popolare è il museo dedicato al sumo e alla sua storia. Oltre agli incontri di sumo e di altre arti marziali, vi si tengono anche eventi musicali.

Ryogoku (JR: JB21, metro: E12)
Museo del Sumo 10:00–16:30 Giorni di apertura irregolari ¥Ingresso gratuito *Per vedere i tornei di sumo (tenuti in gennaio, maggio e settembre) è necessario acquistare un biglietto e fare una prenotazione.

4 -Ryogoku- EDO NOREN
-両国-江戸NOREN

MAP P21C1

03-6658-8033

Ispirato dal desiderio di combinare i sapori più deliziosi e la cultura contemporanea in un ambiente del periodo Edo, lo storico edificio dell’ex stazione di Ryogoku offre un’ampia varietà di cucine e prodotti alimentari da degustare. È inoltre dotato di un atrio ricorda una dimora del periodo Edo, un torre di guardia antincendio e un anello di sumo a grandezza naturale.

Ryogoku (JR: JB21, metro: E12) 10:00–23:00 (Ristoranti: 11:00–23:00) *varia a seconda dell’esercizio 1–2 gennaio e giorni di ispezione dell’edificio

Artigiani per un giorno: creare gli oggetti della tradizione

MAP P21B/C4

L’Edo Kiriko è una tradizionale tecnica di intaglio del vetro le cui caratteristiche principali sono motivi geometrici delicatamente incisi e colori vivaci. Qui i visitatori potranno cimentarsi nella realizzazione di piccoli oggetti di vetro. Nel vicino Atelier Sougeikan, i visitatori possono anche provare un tipo di tradizionale “calligrafia di Edo” su lanterne e ventagli. Kinshicho (JR: JB22, JO22, metro: Z13)

Shinjuku 13
Shibuya Harajuku Omotesando 15
Asakusa 17
Sumida Ryogoku 21
Ueno 23
Akihabara Ochanomizu 25
Ginza 27
Marunouchi 29
Nihonbashi 31
Roppongi Akasaka 35
Ikebukuro 37
Odaiba Ariake Aomi 39
Shiodome Shiba Takeshiba 41
Shinagawa 43
Ota 45
Shibamata 47
Area settentrionale di Tama 49
Area meridionale di Tama 51
Area occidentale di Tama 53
Le isole di Tokyo 55
Prefetture adiacenti 59
Parchi/Giardini 61
Zoo/Giardini botanici 63
Parchi di divertimento 64
Musei 65

Zona ricca di verde dove sorgono numerosi musei ed edifici storici. Un luogo rilassante in cui permane l'atmosfera della città vecchia.

Ueno
上 野

Staz. Tokyo — Linea JR Yamanote 8min. — Staz. Ueno

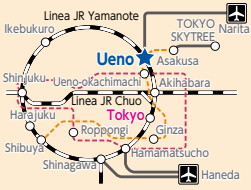

Tokyo Metro · Metro Toei · Luoghi turistici (pp.13–58) · Luoghi turistici (pp.61–69) · Alloggio · Negozio · Galleria d'arte/Museo · 1 Uscita con ascensore · EV Uscita con ascensore (senza numero di uscita)

Toilette per i disabili | Parcheggio riservato ai disabili | Parcheggio disponibile per i disabili | FREE Wi-Fi | Accesso | Orario di apertura | Chiuso | Ingresso | Numero di telefono

1 Ameyoko
アメ横

MAP P23D3

Le strade tra la stazione JR Ueno e quella di Okachimachi sono gremite di negozi di abbigliamento, cosmetici, pesce fresco, frutta e molto altro.
Ueno (JR: JJ01, JK30, JU02, JY05, metro: G16, H18), Okachimachi (JR: JK29, JY04)
Varia a seconda dell'esercizio

2 Parco di Ueno (Stagno di Shinobazu)
上野恩賜公園(不忍池)

MAP P23C2

03-3828-5644

Designato nel 1873 come primo parco pubblico del Giappone. Famoso come luogo dove ammirare i ciliegi in fiore, nel suo perimetro si trovano anche uno zoo, diversi musei e molto altro. Non perdetevi il Toshogu, santuario eretto nel 1627 per volontà dello shogun Tokugawa Ieyasu.
Ueno (JR: JJ01, JK30, JU02, JY05, metro: G16, H18)
Varia a seconda della struttura *Per informazioni dettagliate consultare "Luoghi di interesse turistico" (pp. 61–69) *1: Wi-Fi disponibile solo in alcuni punti

3 Tempio Kaneiji
寛永寺

MAP P23B3

03-3821-4440

Eretto nel 1625 come tempio di famiglia dei Tokugawa, vi si trovano le tombe di sei dei 15 shogun della dinastia. Edifici quali il Konpon Chudo (sala principale), il Kaisando, il Kiyomizu Kannondo e il Shinobazu-no-ike Bentendo sorgono nei pressi del parco di Ueno.
Uguisudani (JR: JK31, JY06)
9:00–16:00
Aperto tutto l'anno

4 Santuario Yushima Tenmangu
湯島天満宮(湯島天神)

MAP P23D2

03-3836-0753

Questo santuario, edificato nel 458, è dedicato a Sugawara Michizane, dio dell'istruzione. All'interno del suo perimetro sono piantati 300 alberi di pruno, i cui fiori erano i suoi prediletti. Assolutamente da visitare è lo "shaden", l'edificio principale, ricostruito interamente in cipresso giapponese nel 1995.
Yushima (metro: C13)
6:00–20:00
Il perimetro del tempio è accessibile tutto l'anno
Padiglione del tesoro - Adulti: ¥500

5 Museo della Shitamachi
台東区立下町風俗資料館

MAP P23D2

03-3823-7451

Vivete la shitamachi (città tradizionale) in questo museo che illustra come gli abitanti della capitale vivevano nei tempi passati.
Ueno (JR: JJ01, JK30, JU02, JY05, metro: G16, H18), Ueno-hirokoji (metro: G15), Ueno-okachimachi (metro: E09), Yushima (metro: C13)
9:30–16:30 (Ultimo ingresso alle 16:00) Lunedì (se coincide con un giorno festivo, la chiusura è rimandata al martedì); dal 29 dicembre al 3° gennaio; durante i giorni di allestimento di nuove esposizioni
Adulti: ¥300; alunni di scuola elementare/media/superiore: ¥100
*Chiuso da aprile 2023 alla primavera 2025 per lavori di ristrutturazione.

6 Santuario Nezu-jinja
根津神社

MAP P23B1

03-3822-0753

Antico santuario eretto circa 1.900 anni fa, sebbene gli edifici che lo costituiscono attualmente siano stati costruiti nel 1706. Sia lo "honden" (sala principale) che varie altre strutture sono stati designati "patrimonio culturale di importanza nazionale". In primavera non perdetevi la fioritura di circa 3.000 cespugli di più di 100 varietà diverse di azalee nel giardino del tempio.
Nezu (metro: C14), Sendagi (metro: C15) Orario di chiusura del portale Karamon: da marzo a settembre, fino alle 18:00; febbraio e ottobre, fino alle 17:30; da novembre a gennaio, fino alle 17:00

Fate una passeggiata per Yanesen, zona che conserva ancora oggi il fascino della Tokyo d'altri tempi

Yanesen e Yanaka Ginza MAP P23A1/2

Nota come Yanesen, la zona della "shitamachi"(lett. "città bassa") tra Yanaka, Nezu e Sendagi è un luogo molto amato per le passeggiate. Ci sono numerosi santuari shintoisti e templi buddhisti, tra cui il tempio di famiglia del clan Tokugawa. La via Yanaka Ginza è piena di negozi, alcuni in attività sin dall'epoca Taisho, mentre la scalinata Yuyake Dandan è il punto di raccolta preferito dei gatti del quartiere. Luogo perfetto per chi ama fotografare felini!

Sendagi (metro: C15), Nippori (JR: JY07, Keisei: KS02)

Shinjuku 13
Shibuya Harajuku Omotesando 15
Asakusa 17
Sumida Ryogoku 21
Ueno 23
Akihabara Ochanomizu 25
Ginza 27
Marunouchi 29
Nihonbashi 31
Roppongi Akasaka 35
Ikebukuro 37
Odaiba Ariake Aomi 39
Shiodome Shiba Takeshiba 41
Shinagawa 43
Ota 45
Shibamata 47
Area settentrionale di Tama 49
Area meridionale di Tama 51
Area occidentale di Tama 53
Le isole di Tokyo 55
Prefetture adiacenti 59
Parchi/Giardini 61
Zoo/Giardini botanici 63
Parchi di divertimento 64
Musei 65

Una zona piena di negozi di elettronica e un'altra che conserva la sua atmosfera genuina sono il luogo ideale per fare acquisti e per passeggiare.

Akihabara/Ochanomizu

秋葉原・御茶ノ水

Staz. Tokyo — Linea JR Yamanote 4min. — Staz. Akihabara

Staz. Tokyo — Linea JR Chuo 4min. — Staz. Ochanomizu

Tokyo Metro · Metro Toei · Luoghi turistici (pp.13–58) · Luoghi turistici (pp.61–69) · Alloggio · Negozio · Galleria d'arte/Museo · 1 Uscita con ascensore · EV Uscita con ascensore (senza numero di uscita)

Toilette per i disabili | Parcheggio riservato ai disabili | Parcheggio disponibile per i disabili | FREE Wi-Fi | Accesso | Orario di apertura | Chiuso | Ingresso | Numero di telefono

1 Kaiyodo Hobby Lobby Tokyo
海洋堂ホビーロビー東京

MAP P25C4

03-3253-1951

Punto vendita al dettaglio dell'azienda produttrice di modellini Kaiyodo. Sui suoi scaffali si può trovare di tutto: da riproduzioni in scala di popolari personaggi di anime e manga a statuine di divinità buddhiste. I campioni dei nuovi prodotti vengono esposti in una sezione della galleria in anticipo rispetto agli altri negozi.

Akihabara (JR: JB19, JK28, JY03, metro: H16, Tsukuba Express: TX01)
Giorni feriali: 12:00–20:00, sabato, domenica e festivi: 11:00–19:00
Aperto tutto l'anno

2 2k540&SEEKBASE&CHABARA
2k540&SEEKBASE&CHABARA

MAP P25B4

Akihabara (JR: JB19, JK28, JY03, metro: H16, Tsukuba Express: TX01)

2-a 2k540 AKI-OKA ARTISAN
2k540 AKI-OKA ARTISAN

03-6806-0254

Questo complesso commerciale ospita vari negozi a tema artigianale, alcuni dei quali offrono esperienze pratiche di artigianato.
11:00–19:00 *Fascia oraria in cui i principali negozi sono aperti (varia a seconda dell'esercizio). Mercoledì (la struttura rimane aperta nei giorni festivi, ma i negozi sono soggetti a orari di apertura individuali)

2-b SEEKBASE AKI-OKA MANUFACTURE
SEEKBASE AKI-OKA MANUFACTURE

Questo complesso commerciale è sede di vari negozi che offrono articoli di hobbistica come attrezzature audio, macchine fotografiche e action figure.
11:00-20:00 (Varia a seconda dell'esercizio) Giorni di chiusura non stabiliti (alcuni negozi chiudono il mercoledì)

2-c CHABARA AKI-OKA MARCHE
CHABARA AKI-OKA MARCHE

03-3258-0051 (Nippon Hyakkaten Shokuhinkan)

Questo mercato al coperto è il luogo perfetto per trovare prodotti alimentari provenienti da tutto il paese e cenare in ristoranti che servono piatti tipici.
11:00–20:00 1° gennaio, primo mercoledì di giugno e novembre

3 Santuario Kanda-jinja (Kanda Myojin)
神田神社（神田明神）

MAP P25B3

03-3254-0753

Si dice che questo antico santuario sia stato costruito nel 730. La gente che lo visita prega per la fortuna negli affari, nelle competizioni, in famiglia e nella ricerca di un partner, e per la protezione contro la cattiva sorte. Al di là del portale si staglia in tutta la sua magnificenza il santuario, laccato di rosso. Presso il centro di scambio culturale sono disponibili souvenir e bancomat per le carte emesse al di fuori del Giappone. Il santuario si trova nei pressi della stazione di Akihabara.

Akihabara (JR: JB19, JK28, JY03, metro: H16, Tsukuba Express: TX01), Ochanomizu (JR: JB18, JC03, metro: M20), Shin-ochanomizu (metro: C12), Suehirocho (metro: G14)
Aperto 24 ore al giorno Aperto tutto l'anno

4 Area dei libri usati di Kanda
神田古書店街

MAP P25C1

Ci sono circa 180 negozi di libri di seconda mano per un totale di più di 10 milioni di libri nell'area di Kanda Jinbocho. Le librerie di Kanda offrono una vasta selezione di volumi specializzati in diversi argomenti che attraggono amanti della lettura da tutte le parti del Giappone e non solo.

Jimbocho (metro: I10, S06, Z07)
Varia a seconda dell'esercizio

5 mAAch ecute KANDA MANSEIBASHI
マーチエキュート神田万世橋

MAP P25C3

Centro commerciale costruito dove un tempo sorgeva la stazione Manseibashi. All'interno di questo edificio con dei begli archi di mattoni si trovano negozi e ristoranti ricercati e sono anche esposti alcuni resti della stazione di Manseibashi.



Akihabara (JR: JB19, JK28, JY03, metro: H16, Tsukuba Express: TX01)
Negozi: 11:00–20:00
ristoranti: 11:00–23:00 (fino alle 21:00 di domenica e nei giorni festivi) *Varia a seconda del negozio (si prega di fare riferimento al sito web ufficiale)
Giorni di chiusura non stabiliti

6 Ochanomizu Origami Kaikan
お茶の水 おりがみ会館

MAP P25B2

03-3811-4025

Questa struttura dedicata alla carta washi giapponese e all'origami (arte di piegare la carta) è un divertimento per bambini e adulti. L'edificio a sei piani include un negozio, una sala espositiva, laboratori, e uno studio di tintura. Qui è possibile assistere alla tintura della carta (orario irregolare). Sono anche disponibili vari corsi tra cui quello di origami (solo su prenotazione).

Ochanomizu (JR: JB18, JC03, metro: M20), Suehirocho (metro: G14), Shin-ochanomizu (metro: C12) 9:30–16:30 Domenica e festivi
¥ Varia a seconda del corso (ingresso gratuito)

Una veduta da città in miniatura davanti ai vostri occhi

Ponte Hijiri-bashi

MAP P25B3

Il ponte di Hijiri-bashi, situato sul lato orientale della stazione di Ochanomizu, attraversa maestoso il fiume Kanda. Guardando verso est dal ponte si può vedere in lontananza il quartiere dell'elettronica di Akihabara. Guardando sotto, invece, si scorgono le banchine della stazione con innumerevoli treni delle linee Sobu, Chuo e Marunouchi che vanno e vengono sui binari.

Ochanomizu (JR: JB18, JC03, metro: M20)

Shinjuku 13
Shibuya Harajuku Omotesando 15
Asakusa 17
Sumida Ryogoku 21
Ueno 23
Akihabara Ochanomizu 25
Ginza 27
Marunouchi 29
Nihonbashi 31
Roppongi Akasaka 35
Ikebukuro 37
Odaiba Ariake Aomi 39
Shiodome Shiba Takeshiba 41
Shinagawa 43
Ota 45
Shibamata 47
Area settentrionale di Tama 49
Area meridionale di Tama 51
Area occidentale di Tama 53
Le isole di Tokyo 55
Prefetture adiacenti 59
Parchi/Giardini 61
Zoo/Giardini botanici 63
Parchi di divertimento 64
Musei 65

Boutique di lusso e popolari negozi di abbigliamento si susseguono uno dopo l'altro in quello che è considerato il quartiere delle ultime tendenze in fatto di moda.

Ginza

銀座

Staz. Tokyo — Linea Tokyo Metro Marunouchi, 3min. — Staz. Ginza

Tokyo Metro · Metro Toei · Luoghi turistici (pp.13–58) · Luoghi turistici (pp.61–69) · Alloggio · Negozio · Galleria d'arte/Museo · 1 Uscita con ascensore · EV Uscita con ascensore (senza numero di uscita)

1 Area dello shopping di Ginza
銀座ショッピング街

MAP P27B2

Quest'area dello shopping è ricca di noti grandi magazzini, boutique di lusso quali Chanel e Gucci, negozi di abbigliamento casual come Uniqlo e ZARA, e tanto altro ancora.

Ginza (metro: G09, H09, M16)
Varia a seconda dell'esercizio



2 GINZA KABUKIZA
GINZA KABUKIZA

MAP P27C3

Complesso costituito dal Kabukiza e dalla KABUKIZA Tower. È stato inaugurato nel 2013, tre anni dopo la chiusura del "quarto" Kabukiza.

Higashi-ginza (metro: A11, H10)

2-a Teatro Kabukiza
歌舞伎座

03-3545-6800

Costruito più di 130 anni fa nel 1889, è l'unico teatro al mondo che offre esclusivamente spettacoli di kabuki. Ha conservato il suo aspetto classico fin dall'epoca Meiji e continua tuttora a mettere in scena rappresentazioni in cui riecheggia lo spirito dell'epoca. Il "quinto" Kabukiza, progettato dall'architetto Kuma Kengo, è un capolavoro che unisce tradizione e innovazione.

Varia a seconda delle rappresentazioni in programma

2-b KABUKIZA Tower
歌舞伎座タワー

Una torre di uffici costruita accanto al Kabukiza e il cui design lineare si ispira ai principi dell'estetica giapponese. Al 5° piano, la popolare Kabukiza Gallery trasmette il fascino del Kabuki attraverso un approccio di facile comprensione. Vari souvenir a tema Kabuki sono in vendita al Kobikicho Square al piano B2F.

3 Incrocio di Ginza Yonchome
銀座四丁目交差点

MAP P27B2

All'incrocio tra Chuo-dori St. (Ginza-dori St.) e Harumi-dori St. si trovano le architetture simbolo di Ginza, tra cui i rinomati grandi magazzini Mitsukoshi e la torre dell'orologio di SEIKO HOUSE GINZA (Wako). Il luogo di partenza ideale per una passeggiata a Ginza.

Ginza (metro: G09, H09, M16)

4 GINZA SIX
GINZA SIX

MAP P27C2

03-6891-3390

Questo complesso commerciale di 13 piani con circa 240 negozi è una delle strutture più grandi di Ginza e il centro della moda di Tokyo. Il giardino sul tetto offre una sensazionale vista sulla città, mentre nel piano interrato si trova un teatro No.

Ginza (metro: G09, H09, M16), Higashi-ginza (metro: A11, H10)
Negozi: 10:30–20:30; ristoranti: 11:00–23:00
Varia a seconda dell'esercizio

5 Tempio di Tsukiji Hongwanji
築地本願寺

MAP P27C4

0120-792-048

Si tratta di un edificio della scuola buddista Jodo Shinshu Hongwanji, il cui tempio principale è il Tempio Nishi Hongwanji di Kyoto. Questo edificio di grande impatto visivo riflette l'antica architettura buddista dell'India e di altre culture asiatiche.

Tsukiji (metro: H11)
6:00–16:00 (chiude dopo il servizio serale)
Aperto tutto l'anno

6 Mercato esterno di Tsukiji
築地場外市場

MAP P27D3

Il mercato esterno di Tsukiji offre una grande varietà di prodotti come pesce freschissimo, carne, verdure, alimenti essiccati, stoviglie e coltelli da cucina. Si consiglia di visitarlo dopo le 9:00, poiché le prime ore del mattino sono affollate per gli acquisti di ristoratori.

Tsukiji (metro: H11), Tsukijishijo (metro: E18)
Mercoledì (varia a seconda dell'esercizio), domenica, feste nazionali.

Shinjuku 13
Shibuya Harajuku Omotesando 15
Asakusa 17
Sumida Ryogoku 21
Ueno 23
Akihabara Ochanomizu 25
Ginza 27
Marunouchi 29
Nihonbashi 31
Roppongi Akasaka 35
Ikebukuro 37
Odaiba Ariake Aomi 39
Shiodome Shiba Takeshiba 41
Shinagawa 43
Ota 45
Shibamata 47
Area settentrionale di Tama 49
Area meridionale di Tama 51
Area occidentale di Tama 53
Le isole di Tokyo 55
Prefetture adiacenti 59
Parchi/Giardini 61
Zoo/Giardini botanici 63
Parchi di divertimento 64
Musei 65

L'area davanti alla stazione di Tokyo, l'enorme terminal ferroviario in cui transitano molti treni.

Marunouchi

丸の内

Staz. Tokyo — 3 minuti a piedi — Marunouchi

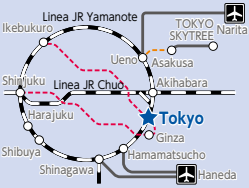

Tokyo Metro | Metro Toei | Luoghi turistici (pp.13–58) | Luoghi turistici (pp.61–69) | Alloggio | Negozio | Galleria d'arte/Museo | 1 Uscita con ascensore | EV Uscita con ascensore (senza numero di uscita)

Museo della Scienza, Tokyo
東京国立近代美術館
Museo Nazionale d'Arte Moderna di Tokyo (p.67)
Kitanomaru
Per Jimbocho
Josui Kaikan
Hitotsubashi
Palaceside Bldg.
Agenzia di Stampa Mainichi
Archivio Nazionale del Giappone
Takebashi Sta. 竹橋駅
KKR Hotel Tokyo
Porta Hirakawa-mon
Hirakawabori
Biglietteria di Hirakawamon
Biglietteria di Kitahanebashimon
Otebori
Maneggio
Tenjinbori
Fondamenta del Torrione
Giardino di Ninomaru
Giardini dell'Est del Palazzo Imperiale
Hakucho-bori
Vestigia del Torrione del Castello di Edo
Biglietteria di Otemon
Porta Ote-mon
Hasukebori
Vestigia del Corridoio dei Pini
Quartiere Generale della Guardia Imperiale
Palace Hotel Tokyo
Torre Fujimi
Palazzo Imperiale
Porta Kikyo-mon
Agenzia della Casa Imperiale
Hamaguribori
Porta Sakashita-mon
Kyuden
Chiyoda-ku 千代田区
Nijubashibori
皇居・二重橋
Palazzo Imperiale/ Ponte Nijubashi
Ishibashi
Piazza del Palazzo Imperiale
Corte Imperiale Distaccata
Per Nagatacho
Porta Sakurada-mon
Gaisenbori
Linea Yurakucho 有楽町線
Strada Uchibori Dori 内堀通り
Kusunoki Masashige
Statua di Kusunoki Masashige
Iwaida-bashi
Hibiya bori
出光美術館
Museo delle Arti Idemitsu (p.66)
Teatro Imperiale
Ministero della Giustizia
Linea Hibiya 日比谷線
Ufficio del Procuratore Pubblico Supremo del Ministero della Giustizia
Laghetto Shinjiike
Parco di Hibiya
霞ヶ関駅
Kasumigaseki Sta.
Hibiya Sta. 日比谷駅
Imperial Hotel, Tokyo
Tokyo Midtown Hibiya
Teatro Nissei
Teatro Tokyo Takarazuka
Per Shinagawa
Per Jimbocho
Per Shin-ochanomizu
Per Awajicho
Per Ueno
Staz. di Tokyo Numeri di stazione
JC 01 | JK 26 | JT 01 | JU 01 | JY 01
三田線 Linea Mita
Linea Hanzomon 半蔵門線
C1
Marunouchi Shuttle
Kandabashi
Linea Marunouchi 丸ノ内線
Centro Sportivo di quartiere
Federazione Giapponese dell'Organizzazione Economica
Nikkei Bldg.
C2b
HOSHINOYA Tokyo
NTT Communications
KDDI
Agenzia di Stampa Yomiuri
Four Seasons Hotel Tokyo Otemachi
Otemachi Sta. 大手町駅
A1
C3
E1
A5
Yoimachi
Otemachi Sta. 大手町駅
M 18
C11
OOTEMORI AMAN Tokyo
Otemachi Sta. 大手町駅
C14
B1a
09
Linea Tozai 東西線
Shin-Otemachi Bldg.
B2c
iiyo!!
Shin-Marunouchi Bldg. 新丸ビル
3
OAZO
Sapia Tower
Hotel Metropolitan Marunouchi
Marunouchi Hotel
M10
TIC TOKYO
Shangri-La Hotel, Tokyo
Tokyo Sta. 東京駅
Uscita Nord Marunouchi
GranSta
Marunouchi Bldg. 丸ビル
Nijubashi-mae (Marunouchi) Sta. 二重橋前(丸の内)駅
5a
M4
Monaco
東京駅 Stazione di Tokyo
Uscita Centrale Marunouchi
Uscita Centrale Yaesu
2
The Tokyo Station Hotel
Uscita Sud Marunouchi
Uscita Sud Yaesu
Punto di partenza di HATO BUS
丸の内仲通り
Marunouchi Naka-dori (Strada) 6
JP Tower
BRICK SQUARE
KITTE
4
Meijiseimeikan
TIFFANY&Co.
Museo d'arte Mitsubishi Ichigokan
Tokyo Bldg. TOKIA
Camera di Commercio e Industria di Tokyo
Tesseki Bldg.
ABC Cooking Studio
TIC (JNTO)
Teatro Imperiale
Museo Mitsuo Aida (p.67)
相田みつを美術館
5 Tokyo International Forum 東京国際フォーラム
Yurakucho Sta. 有楽町駅
18
08
DN Tower 21
BIC CAMERA
JK 25
JY 30
D7
D8
A6
The Peninsula Tokyo
Tokyo Kotsu Kaikan
Yurakucho Sta. 有楽町駅
Yurakucho Marion
Yurakucho Itocia
Marronnier Gate
Ginza Sta. 銀座駅
M 16
H 09
MUJI HOTEL GINZA
Velvia-kan LOFT
Ginza-Itchome Sta. 銀座一丁目駅
Y 19
Nishi-ginza
Isole Solomon
Higashi-ginza
Shin-Kyobashi
Takaracho Sta. 宝町駅
A7
A8
C1
12
Tokyo Square Garden
Archivio Cinematografico Nazionale del Giappone (p.68) 国立映画アーカイブ
The Tokyo EDITION, Ginza
Mercure Tokyo Ginza
Hotel Monterey Ginza
Hotel Sunroute Ginza
Per Toyosu
Chuo-ku 中央区
Kanda Sta. 神田駅
JK 27
JY 02
Linea Ueno Tokyo 上野東京ライン
Linea Ginza 銀座線
Kanda Station Hotel
HOTEL KAZUSAYA
新日本橋駅 Shin-Nihonbashi Sta.
JO 20
三井記念美術館
(p.68) Museo Commemorativo Mitsui
Keio Presso Inn Otemachi
COREDO Muromachi Terrace
Mandarin Oriental, Tokyo
Banca del Giappone
Mitsukoshimae Sta. 三越前駅
F2
Museo della Numismatica
Teatro Mitsukoshi Mitsu-koshi
Mitsukoshimae Sta. 三越前駅
09
Ponte di Nihonbashi
COREDO Nihonbashi
Hotel Ryumeikan Tokyo
Nihombashi Sta. 日本橋駅
T 10
B0
G 11
Gran Tokyo North Tower
Daimaru
Yaesu Terminal Hotel
Nihombashi Takashimaya S.C
Terminal dell'Expressway Bus di Tokyo Yaesu
Tokyo-Midtown Yaesu
Super Hotel Premier Tokyo-eki Yaesu Chuo-guchi
Metrolink Nihombashi
Bulgari Hotel Tokyo
Mitsui Garden Hotel Kyobashi
ARTIZON MUSEUM アーティゾン美術館 (p.67)
Courtyard Tokyo Station
Four Seasons Hotel Tokyo at Marunouchi
KYOBASHI EDOGRAND
Tokyo Sta. 東京駅
JE 01
Linea JR Keiyo
京葉線
Kyobashi Sta. 京橋駅
Strada Showa Dori 昭和通り
Linea Asakusa 浅草線
Strada Gyoko Dori 行幸通り
Strada Chuo-dori 中央通り
0 300m 5min.
29
1 2 3 4

1 Palazzo Imperiale/Ponte Nijubashi
皇居・二重橋

MAP P29C1

03-5223-8071 (Sezione Stampa, Divisione Amministrativa Generale, Agenzia della Casa Imperiale)

©JNTO

Il castello di Edo, originariamente residenza della famiglia Tokugawa, venne adibito a palazzo imperiale quando l'imperatore si trasferì da Kyoto a Tokyo dopo la restaurazione Meiji. La parte aperta al pubblico è nota come Parco Orientale del Palazzo imperiale. Il ponte Nijubashi, di fronte all'entrata principale, è molto famoso.

Nijubashimae (Marunouchi) (metro: C10), Hibiya (metro: C09, H08, I08) Aperto tutto l'anno (L'apertura al pubblico avverrà in date e orari prestabiliti. Si prega di fare riferimento al sito ufficiale.)

2 Stazione di Tokyo
東京駅

MAP P29B3,C3

©JNTO

2-a

2-b

Completato nel 1914 e designato "Importante Patrimonio Culturale", il Marunouchi Building (Palazzo Marunouchi) della stazione di Tokyo è un edificio in mattoni rossi in stile rinascimentale. Dopo la guerra è stato trasformato in una struttura a due piani, ma nel 2012 è stato ricostruito, riacquistando così la sua forma originale. Nella stazione ci sono molte strutture che accomunano shopping e ristorazione, come GranSta Tokyo.

Tokyo (JR: JC01, JE01, JK26, JO19, JT01, JU01, JY01, metro: M17)
Varia a seconda dell'esercizio
Aperto tutto l'anno

2-a Tokyo Ramen Street
東京ラーメンストリート

Come suggerisce il nome, è una strada sotterranea situata all'interno della stazione di Tokyo. Se state cercando il paradiso del ramen, questo posto, che raccoglie ristoranti del famoso ramen di Tokyo, fa proprio al caso vostro.

2-b Tokyo Character Street
東京キャラクターストリート

Non lontano da Tokyo Ramen Street si trova Tokyo Character Street, che ospita oltre 30 negozi con personaggi popolari come Chiikawa, Rilakkuma e altri. In questa zona si trova anche Ichiban Plaza, che ospita una serie di ristoranti pop-up in costante evoluzione.

3 Marunouchi Bldg./Shin-Marunouchi Bldg.
丸ビル・新丸ビル

MAP P29B3,C2/3

03-5218-5100

Il Palazzo Marunouchi (Marunouchi Building), antistante la stazione di Tokyo, è un vasto complesso che ospita circa 140 attività commerciali tra negozi di abbigliamento di alta classe e ristoranti. Offre inoltre una vista stupenda della città. Anche il Nuovo Palazzo Marunouchi (Shin-Marunouchi Building) può vantare al suo interno circa 150 negozi e la marunouchi HOUSE, una terrazza con ristoranti aperti fino a tardi.

Tokyo (JR: JC01, JE01, JK26, JO19, JT01, JU01, JY01, metro: M17)
Negozi: 11:00–21:00 (fino alle 20:00 di domenica e nei giorni festivi); Ristorante: 11:00–23:00 (fino alle 22:00 di domenica e nei giorni festivi) Alcuni ristoranti dello Shin-Marunouchi Bldg. sono aperti fino a tarda notte. *Varia a seconda dell'esercizio 1° Gennaio, giorni di ispezione dell'edificio

4 KITTE
KITTE

MAP P29C3

03-3216-2811(10:00–19:00)

Complesso commerciale gestito dalle poste giapponesi. Ospita negozi dove potrete ammirare l'artigianato e il senso estetico unici del Giappone, così come ristoranti che servono delizie provenienti da tutto il paese. È inoltre adiacente l'ufficio postale centrale di Tokyo e un centro di informazioni turistiche.

Tokyo (JR: JC01, JE01, JK26, JO19, JT01, JU01, JY01, metro: M17)
Varia a seconda dell'esercizio
1° Gennaio, giorni di ispezione.

5 Tokyo International Forum
東京国際フォーラム

MAP P29D2

03-5221-9000

*1

Complesso di strutture culturali che comprende 8 sale di varie dimensioni, 34 sale per le conferenze, il caratteristico atrio in vetro e altre strutture. È un luogo che ospita varie esposizioni, musical e concerti. L'atrio in vetro di impronta futuristica è unico.

Yurakucho (JR: JK25, JY30, metro: Y18) Spazio gratuito: 7:00–23:30. Spazi in affitto: varia a seconda degli eventi Aperto tutto l'anno (Giorni di chiusura irregolari)

*1: Wi-Fi disponibile solo in alcuni punti

6 Marunouchi Naka-dori (Strada)
丸の内仲通り

MAP P29C2



Una delle strade dell'alta moda di Tokyo, collega la stazione di Otemachi a quella di Yurakucho. Edifici vecchi e nuovi ospitano negozi e ristoranti storici e di recente apertura.

Tokyo (JR: JC01, JE01, JK26, JO19, JT01, JU01, JY01, metro: M17)
Varia a seconda dell'esercizio

Shinjuku 13
Shibuya Harajuku Omotesando 15
Asakusa 17
Sumida Ryogoku 21
Ueno 23
Akihabara Ochanomizu 25
Ginza 27
Marunouchi 29
Nihonbashi 31
Roppongi Akasaka 35
Ikebukuro 37
Odaiba Ariake Aomi 39
Shiodome Shiba Takeshiba 41
Shinagawa 43
Ota 45
Shibamata 47
Area settentrionale di Tama 49
Area meridionale di Tama 51
Area occidentale di Tama 53
Le isole di Tokyo 55
Prefetture adiacenti 59
Parchi/Giardini 61
Zoo/Giardini botanici 63
Parchi di divertimento 64
Musei 65

Il cuore della cultura commerciale che risale all'epoca Edo. È un'area piena di negozi di antica fondazione in cui si respirano storia e cultura.

Nihonbashi

日本橋

Staz. Tokyo — 10 minuti a piedi — Staz. Nihombashi

Tokyo Metro | Metro Toei | Luoghi turistici (pp.13–58) | Luoghi turistici (pp.61–69) | Alloggio | Negozio | Galleria d'arte/Museo | 1 Uscita con ascensore | EV Uscita con ascensore (senza numero di uscita)

1 Ponte di Nihonbashi
日本橋

MAP P31B2

Il ponte di Nihonbashi venne originariamente costruito nel 1603 e scelto come punto di partenza delle strade principali che connettevano Edo (attuale Tokyo) alle varie regioni del Giappone. E' stato ricostruito numerose volte poiché, essendo di legno, è andato spesso distrutto durante incendi e disastri. La struttura attuale, costruita nel 1911, è la ventesima versione del ponte di Nihonbashi, la prima realizzata in pietra.

Nihombashi (metro: A13, G11, T10)

2 COREDO Nihonbashi/Muromachi/Muromachi Terrace
COREDO 日本橋・室町・室町テラス

MAP P31C2,B1/2

Struttura commerciale situata nell'area Muromachi-Nihonbashi. COREDO Nihonbashi ospita ristoranti e negozi di moda e bellezza distribuiti all'interno di 4 piani oltre al seminterrato. COREDO Muromachi è composto da 4 edifici: COREDO Muromachi 1, 2, 3 e la "Terrace". Oltre alla grande varietà di ristoranti e negozi storici, la struttura ospita anche un cinema.

Nihombashi (metro: A13, G11, T10), Mitsukoshimae (metro: G12, Z09) Varia a seconda dell'esercizio Giorni di chiusura non stabiliti

3 Banca del Giappone/Museo della Numismatica
日本銀行・日本銀行金融研究所貨幣博物館

MAP P31B1

Visite guidate della Banca del Giappone: 03-3277-2815
Museo della Numismatica: 03-3277-3037

La Banca del Giappone offre visite guidate dell'edificio principale della Banca, designato come importante bene culturale. Nel Museo della Numismatica è possibile ammirare monete giapponesi e documenti di epoche passate.

Mitsukoshimae (metro: G12, Z09)
Banca del Giappone Sabato, domenica, giorni festivi e festività di Capodanno *Richiesta la prenotazione (visitare il sito ufficiale per informazioni)
Museo della Numismatica 9:30–16:30 (ultimo ingresso alle 16:00)
Lunedì (aperto se festa nazionale) e festività di Capodanno

4 Ningyocho
人形町

MAP P31B3/4

Quartiere della città vecchia molto vivace, fiorito in epoca Edo grazie agli spettacoli di burattini e al santuario Suitengu. Ci sono molti negozi d'artigianato e ristoranti storici nella via Amazake Yoko-cho che conduce al teatro Meijiza e al parco Hamacho. Eventi come il mercato di Setomono ad agosto, il mercato di Bettara a ottobre e il mercato di Ningyo a novembre sono molto famosi.

Ningyocho (metro: A14, H14)

5 Santuario Suitengu
水天宮

MAP P31B4

Si dice che questo santuario propizi una gravidanza e un parto sicuri. I recenti rinnovi ne hanno rinforzato la struttura affinché possa resistere meglio ai terremoti, rendendolo più sicuro per i visitatori.

Suitengumae (metro: Z10)
7:00–18:00

6 Chuo-dori e l'area dei grandi magazzini
百貨店街＆中央通り

MAP P31B2,C2 *1

Chuo-dori è una strada piena di famosi grandi magazzini come Nihombashi Mitsukoshi Main Store, il primo centro commerciale del Giappone, e Nihombashi Takashimaya, che è stato designato "Importante Patrimonio Culturale". Nuove strutture commerciali come COREDO Muromachi, COREDO Muromachi Terrace, COREDO Nihonbashi e YUITO entrano in scena per offrire una maggiore esperienza di shopping, da marchi di lusso ad articoli per la casa e oggettistica. Inoltre, potrete viaggiare in quasi tutto il Giappone senza mai lasciare Tokyo, grazie ai negozi specializzati in prodotti locali, che offrono specialità e souvenir provenienti dalle varie aree regionali del Giappone. Il ponte di Nihonbashi si trova sopra il fiume Nihonbashi, dove è situato il Chilometro Zero del Giappone. C'è anche un molo per le gite in barca.

Nihonbashi: Nihombashi (metro: A13, G11, T10)
Strada Chuo-dori: Shin-Nihombashi (JR: JO20)
*1: Wi-Fi disponibile solo in alcuni punti

7 Tokyo Midtown Yaesu
東京ミッドタウン八重洲

MAP P31C1

03-6225-2234 (11:00-19:00)

Un grande complesso direttamente collegato alla stazione di Tokyo, ispirato al concetto: "Japan Presentation Field - una città che raccoglie i sogni del Giappone. Un luogo che coltiva i sogni del mondo". Qui si trovano negozi, ristoranti, uffici, hotel, terminal degli autobus e molto altro ancora.

Tokyo (JR: JC01, JE01, JK26, JO19, JT01, JU01, JY01, metro: M17)
Varia a seconda della struttura

Shinjuku 13
Shibuya Harajuku Omotesando 15
Asakusa 17
Sumida Ryogoku 21
Ueno 23
Akihabara Ochanomizu 25
Ginza 27
Marunouchi 29
Nihonbashi 31
Roppongi Akasaka 35
Ikebukuro 37
Odaiba Ariake Aomi 39
Shiodome Shiba Takeshiba 41
Shinagawa 43
Ota 45
Shibamata 47
Area settentrionale di Tama 49
Area meridionale di Tama 51
Area occidentale di Tama 53
Le isole di Tokyo 55
Prefetture adiacenti 59
Parchi/Giardini 61
Zoo/Giardini botanici 63
Parchi di divertimento 64
Musei 65

Pubblicità

日本橋地域ルネッサンス100年計画委員会

名橋「日本橋」保存会

Nihonbashi - un quartiere ricco di storia, vie d'acqua e cultura della città vecchia "shitamachi"

che risalgono al periodo Edo.

Sushi

Tempura

Nihonbashi, dove gustare la cucina giapponese, diventata Patrimonio Immateriale dell' Unesco, e i diversi sapori dei locali storici.

Area di Nihonbashi

Nihonbashi ha sostenuto la vita della gente di Edo ai piedi dell'omonimo castello. Passeggiare per quest'area sarà come sfogliare un libro di storia, pagina dopo pagina.

Importante Proprietà Culturale

3 Nihonbashi

Chilometro zero

4 Monumento di Jan Joosten

Un quartiere di storia e progresso.

Edo fu edificata circa 400 anni fa bonificando un terreno paludoso e coperto di giunchi. L'area di Nihonbashi, prosperata come città di mercanti, è tuttora il centro del commercio e della finanza.

1 Santuario Fukutoku

Visitate il sito internet!

2 Rotolo dipinto "Kidai Shoran" (Sottopassaggio della stazione Mitsukoshimae)

Passeggiando per la zona di Nihonbashi

1 Santuario Fukutoku

Costruito oltre mille anni fa e visitato anche da Tokugawa Ieyasu, il santuario è dedicato ad Inari, divinità garante della fioritura del commercio.

Circa 2 min.

2 Rotolo dipinto "Kidai Shoran" (Sottopassaggio della stazione Mitsukoshimae)

Nel sottopassaggio sotto la sede principale dei grandi magazzini Mitsukoshi di Nihonbashi è possibile vedere un rotolo dipinto nel dettaglio che raffigura l'area di Nihonbashi di circa 200 anni fa.

Circa 3 min.

3 Nihonbashi

Questo ponte era il punto di origine delle cinque strade principali del periodo Edo. La prima versione fu eretta nel 1603.

Circa 10 min.

4 Monumento di Jan Joosten

Il monumento al navigatore olandese che venne in Giappone nel 1600, dal cui nome ebbe origine il nome "Yaesu" .

Consigliato quando girate per l'area di Nihonbashi!

Metrolink Nihonbashi

Autobus gratuito che connette Yaesu, Kyobashi e l'area di Nihonbashi. Comodo per lo shopping e le visite turistiche.

Metrolink Nihonbashi E Line

Comodo per spostarsi dalla stazione di Tokyo in direzione di Hamacho, Ningyocho e Kabutocho. Consigliato a chi va verso il teatro o in esplorazione delle zone limitrofe.

【Informazioni】 HINOMARU LIMOUSINE CO., Ltd.
TEL.03-6903-3334
URL.http://www.hinomaru.co.jp

SKY HOP BUS

Un autobus di linea con vetture scoperte a due piani.
*per maggiori dettagli, vedere pag. 13.

【Informazioni】 Sky Bus Tokyo
TEL.03-3215-0008 (9 : 30~18 : 00)
URL.http://www.skybus.jp/

Centro di Informazioni Turistiche di Nihonbashi

Nuova apertura!

Indicato per tutti i visitatori, non solo per quelli Internazionali, dell'area di Nihonbashi, fornisce supporto in diverse lingue inclusi l'inglese ed il cinese. Sono disponibili anche informazioni circa i percorsi in barca. Qui potrete anche acquistare alcuni prodotti dei negozi storici di Nihonbashi.

Aperto tutto l'anno dalle 10:00 alle 17:00
(gli orari possono variare a seconda della stagione)
http://www.nihonbashi-info.tokyo/

Turismo fluviale

Fate un giro sul lungofiume, animato dalle barche e dal mercato del pesce durante il periodo Edo.

Il fiume Nihonbashi, lungo il quale si trovavano diverse zone per lo scarico delle merci che provenivano da tutto il Paese, era un importante nodo dei trasporti nel periodo Edo. Potrete rivivere l'atmosfera di quegli antichi scenari facendo una gita in barca.

5 Molo di Nihonbashi (Lungofiume Sojuro)

Godetevi una breve traversata su di un battello che passa sotto alcuni ponti storici e richiama memorie del passato. Un modo nuovo per scoprire il panorama di Tokyo.

6 Tempio Yagenbori Fudo

Uno dei tre grandi templi Fudo di Edo. Si dice che venne costruito nel 1585 ed è incluso nella raccolta di illustrazioni dei luoghi celebri di Edo di Hasegawa Settan.

Area di Ningyocho

7 Ningyocho

Immersa nell'atmosfera tipica della città vecchia "shitamachi", in cui permane lo spirito di Edo.

L'area di Ningyocho in origine era il centro della zona dei divertimenti per la gente del popolo e ha dato vita a diversi aspetti della cultura. Tuttora mantiene intatta la sua vivace aria da "shitamachi".

Passeggiando per la zona di Ningyocho

7 Ningyocho

Quest'area era nota per divertimenti quali il Kabuki e gli spettacoli di marionette, ed è stata chiamata così perché ci vivevano molti marionettisti ("ningyo" significa appunto "marionetta").

Circa 5 min.

8 Amazake Yokocho

Una strada dall'eleganza tipica di Edo, in cui si trovano vecchi negozi che conservano il loro aspetto originario e ristoranti popolari.

Circa 7 min.

9 Meijiza

In questo grande teatro, aperto 140 anni fa, sono rappresentati vari tipi di spettacolo ogni giorno.

8 Amazake Yokocho

▲Amazake Yokocho è una piccola strada commerciale dove si respira l'aria della città vecchia (shitamachi) e su cui si affacciano anche negozi di tofu e di shamisen.

9 Meijiza

Un'area per l'intrattenimento con grandi centri commerciali, ricca di teatri e musei d'arte.

Roppongi/Akasaka

六本木・赤坂

Staz. Tokyo — Linea Tokyo Metro Marunouchi — Staz. Kasumigaseki — Linea Tokyo Metro Hibiya (13min.) — Staz. Roppongi

Tokyo Metro | Metro Toei | Luoghi turistici (pp.13–58) | Luoghi turistici (pp.61–69) | Alloggio | Negozio | Galleria d'arte/Museo | 1 Uscita con ascensore | EV Uscita con ascensore (senza numero di uscita)

0 500m
5min.

Pensione di Stato, Akasaka Palace
Hotel New Otani Tokyo
The Prince Gallery Tokyo Kioicho
Per Jimbocho
Chiyoda-ku 千代田区
Sakuradaori
Nagatacho Sta. 永田町駅
Biblioteca Nazionale della Dieta
有楽町線 Linea Yurakucho
Museo Commemorativo di Meiji
Meiji Jingu Gaien (Recinto esterno)
Residenza Imperiale di Akasaka
Toyokawainari
the b akasaka-mitsuke
Akasaka-mitsuke Sta. 赤坂見附駅
Messico
Palazzo Nazionale della Dieta
丸ノ内線 Linea Marunouchi
Kokkai-gijidomae Sta. 国会議事堂前駅
Stadio da Baseball di Jingu
Stazione di Polizia di Akasaka
Santuario Hiejinja
半蔵門線 Linea Hanzomon
Strada Aoyama Dori 青山通り
The Capitol Hotel Tokyu
Segreteria del Gabinetto
Primo Ministro del Giappone e il suo Gabinetto
Ministero della Difesa
Ministero per l'Educazione, Cultura, Sport, Scienza e Tecnologia
Ufficio Brevetti del Giappone
Stadio da Rugby di Chichibunomiya
Aoyama-itchome Sta. 青山一丁目駅
Canada
Akasaka Sacas 赤坂サカス
Akasaka-mitsuke Sta. 赤坂見附駅
Linea Chiyoda 千代田線
Tameike-sanno Sta. 溜池山王駅
Lesotho
TBS
Keio Presso Inn Akasaka
Linea Ginza 銀座線
Gaiemmae Sta. 外苑前駅
Repubblica Democratica del Congo
Hotel Asia Center of Japan
Strada Gaien-higashi Dori 外苑東通り
Cambodia
Akasaka Intercity
Air
Bahrein
Georgia
Armenia
Stati Uniti d'America
Andaz Tokyo Toranomon Hills
Toranomon Hills
Minato-ku 港区
Cimiteri di Aoyama
Santuario Hikawajinja
サントリー美術館 Museo d'Arte Suntory (p.69)
ANA InterContinental Tokyo
Ark Hills
Toranomon Hills Sta. 虎ノ門ヒルズ駅
Per Omotesando
乃木坂駅 Nogizaka Sta.
Siria
Tanimachi JCT
Museo d'Arte Okura
The Okura Tokyo
Suntory Hall
Nigeria
大江戸線 Linea Oedo
The Ritz-Carlton, Tokyo
1 TOKYO MIDTOWN 東京ミッドタウン
Centro Nazionale delle Arti di Tokyo (p.69) 国立新美術館
Roppongi-itchome Sta. 六本木一丁目駅
Spagna
The Tokyo EDITION, Toranomon
Svezia
Santuario Atagojinja
六本木ヒルズ展望台
Terrazza panoramica di Roppongi Hills
Roppongi Sta. 六本木駅
Stazione di Polizia di Azabu
TV Tokyo
Hotel Villa Fontaine Grand Tokyo-Roppongi
Museo Radio televisivo NHK
毛利庭園 Giardino Mohri
Teatro Haiyuza
The Roppongi Tokyo
Arabia Saudita
Malta
Parco di Aoyama
Panama
Iikura
Tempio Seishoji
(p.69) 森美術館 Museo d'Arte Mori
六本木ヒルズ Roppongi Hills 2
Meidiya
Roppongi Sta. 六本木駅
神谷町駅 Kamiyacho Sta.
Don Quijote
Foresteria Iikura del Ministero degli Esteri
Atago Green Hills
Ghana
Museo Nezu (p.68) 根津美術館
Costa Rica
Olanda
Shiba Kyusuijo
Per Shibuya
Linea Hibiya 日比谷線
AZABUDAI HILLS 麻布台ヒルズ
Kazakistan
Tempio Konchizenin
Maldive
Tonga
Bolivia
Norvegia
六本木通り Strada Roppongi Dori
Ecuador
Mori Tower
Namibia
Samoa
Russia
Fiji
Tokyo Prince Hotel
Grand Hyatt Tokyo
TV Asahi
Filippine
Casa Internazionale del Giappone
Strada Azabu Dori 麻布通り
Takagicho
El Salvador
Haiti
Grecia
Laos
Romania
Afghanistan
Oakwood Residence Azabujyuban Tokyo
Palau
Honduras
Guatemala
Tempio Zojoji
Slovenia
Ucraina
San Marino
Singapore
麻布十番駅 Azabu-juban Sta.
Strada Sakurada Dori 桜田通り
Torre di Tokyo
Cina
Lituania
Portogallo
Zona dello shopping di Azabu-Juban 3 麻布十番商店街
Austria
Cuba
The Prince Park Tower Tokyo
Bosnia e Erzegovina
Bio c'Bon
Ichinohashi JCT
Akabanebashi Sta. 赤羽橋駅
Oman
Slovacchia
Svizzera
Qatar
Giamaica
Shibuya-ku 渋谷区
Clinica Aiiku
Madagascar
Kirghizistan
Ospedale Mita dell'Università Internazionale di Salute e Benessere
Cile
Ospedale Centrale Saiseikai
芝公園駅 Shibakoen Sta.
Shibakoen
Biblioteca Centrale Metropolitana di Tokyo
Argentina
Parco Commemorativo Arisugawanomiya
Delegazione dell'Unione Europea in Giappone
Corea del Sud
Australia
Bhutan
Hotel The Celestine Tokyo Shiba
Hiro-o Sta. 広尾駅
National
Cipro
Germania
Pakistan
Finlandia
Mitsui Club
Italia
Kasuga Ryokan
Per Shirokane-takanawa
Per Naka-meguro
Per Meguro
35
1 2 3 4

Toilette per i disabili | Parcheggio riservato ai disabili | Parcheggio disponibile per i disabili | FREE Wi-Fi | Accesso | Orario di apertura | Chiuso | Ingresso | Numero di telefono

1 TOKYO MIDTOWN
東京ミッドタウン

MAP P35B2

03-3475-3100

TOKYO MIDTOWN è un'area costruita in base al concetto di "vita quotidiana di alta qualità al centro della città". Ci sono molti negozi, ristoranti, hotel, parchi, il museo d'Arte Suntory e molto altro.

Roppongi (metro: E23, H04)
Moda, articoli per interni, servizi: 11:00–20:00
Alimentari e caffè 11:00–21:00
Ristoranti e bar 11:00–23:00
Varia a seconda della struttura

2 Roppongi Hills
六本木ヒルズ

MAP P35C2

03-6406-6000

Situato nel cuore di Roppongi, questo enorme complesso integrato di sviluppo urbano è conosciuto come il "cuore culturale" di Tokyo. Il complesso comprende ristoranti, boutique, un hotel, un cinema e un museo.

Roppongi (metro: E23, H04)
Varia a seconda della struttura

2-a Terrazza panoramica di Roppongi Hills
六本木ヒルズ展望台

03-6406-6652

Per un panorama mozzafiato della città, non perdetevi il Tokyo City View al 52° piano della Mori Tower e la terrazza panoramica Sky Deck.

Visitare il sito ufficiale per informazioni

2-b Giardino Mohri
毛利庭園

03-6406-6000 (Centro Informazioni Roppongi Hills)

Oasi verde all'interno del Roppongi Hills, con tanto di stagno circondato da alberi. Qui è possibile ammirare piante stagionali come i ciliegi e gli aceri, nonché opere d'arte pubbliche.

7:00–23:00

3 Zona dello shopping di Azabu-Juban
麻布十番商店街

MAP P35D3

Il quartiere commerciale di Azabu-Juban ha una storia di oltre 300 anni. Tra le attrazioni principali ci sono gli spettacoli di rakugo (monologhi comici), i mercati d'antiquariato e il festival di fine estate Noryo Matsuri.

Azabu-juban (metro: E22, N04)
Varia a seconda dell'esercizio

4 Akasaka Sacas
赤坂サカス

MAP P35A3

Area di divertimenti con svariate sale per eventi organizzati principalmente dall'emittente televisiva TBS. Tra queste, Sacas Plaza e TBS AKASAKA ACT THEATER. Il complesso ospita anche negozi e ristoranti.

Akasaka (metro: C06)
Varia a seconda dell'esercizio
Aperto tutto l'anno

5 AZABUDAI HILLS
麻布台ヒルズ

MAP P35C3

03-6433-8100

Circondata dal verde, questa struttura offre una varietà di attrazioni e servizi urbani. Qui si trovano circa 150 negozi, tra cui brand di lusso, e la nuova sede del famoso "Mori Building Digital Art Museum di Odaiba: Epson teamLab Borderless".

Kamiyacho (metro: H05)
Visitare il sito ufficiale per informazioni
Aperto tutto l'anno

Un tour delle opere d'arte di Roppongi

Arte e design pubblici a Roppongi

MAP P35C2

La fama di Roppongi come città d'arte di Tokyo è ben meritata: ospita tre grandi musei d'arte, molte piccole gallerie e le strade sono piene di opere d'arte pubbliche che chiunque può ammirare gratuitamente. La scultura del ragno Maman (in francese "madre"), alta 10 metri, che si trova nella 66 Plaza, ingresso di Roppongi Hills, è una delle numerose e celebri opere d'arte che attirano il pubblico. Che ne dite di fare una passeggiata nella zona e godervi l'arte?

Shinjuku 13
Shibuya Harajuku Omotesando 15
Asakusa 17
Sumida Ryogoku 21
Ueno 23
Akihabara Ochanomizu 25
Ginza 27
Marunouchi 29
Nihonbashi 31
Roppongi Akasaka 35
Ikebukuro 37
Odaiba Ariake Aomi 39
Shiodome Shiba Takeshiba 41
Shinagawa 43
Ota 45
Shibamata 47
Area settentrionale di Tama 49
Area meridionale di Tama 51
Area occidentale di Tama 53
Le isole di Tokyo 55
Prefetture adiacenti 59
Parchi/Giardini 61
Zoo/Giardini botanici 63
Parchi di divertimento 64
Musei 65

Un quartiere dove arte e cultura convivono con i luoghi del divertimento.

Ikebukuro

池袋

Staz. Tokyo — Linea Tokyo Metro Marunouchi 17min. — Staz. Ikebukuro

Staz. Tokyo — Linea JR Yamanote 24min. — Staz. Ikebukuro

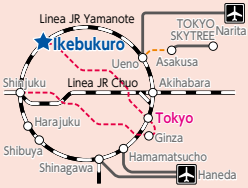

Tokyo Metro | Metro Toei | Luoghi turistici (pp.13–58) | Luoghi turistici (pp.61–69) | Alloggio | Negozio | Galleria d'arte/Museo | 1 Uscita con ascensore | EV Uscita con ascensore (senza numero di uscita)

0 400m 5min. N

Hotel OHEDO
Hotel New Star Ikebukuro
Super Hotel Lohas Ikebukuro-Eki Kitaguchi
Toyoko Inn Ikebukuro Kita-guchi No.1
Toyoko Inn Ikebukuro Kita-guchi No.2
Sakura Hotel Ikebukuro
Ikebukuro Royal Hotel
Hotel Star Plaza Ikebukuro
Hotel Sun City Ikebukuro
Dai-ichi Inn Ikebukuro
the b ikebukuro
Hotel Wing International Ikebukuro
Hareza Ikebukuro
Hotel Route-Inn Ikebukuro
Hotel Grand City
Q plaza Ikebukuro
Ospedale Nagashio
Ospedale Ikebukuro Okubo
Ospedale Ikebukuro
Impianto di Smaltimento Rifiuti di Toshima
Centro della Salute Toshima
Centro Sociale "Hoyu"
Sala Spettacoli di Ikebukuro
Yamada Denki
BIC CAMERA
ZARA
PARCO
Ikebukuro Globe
Ikebukuro Square
Università Rikkyo
GLOBAL RING THEATRE
Parco Nishiguchi
SPICE 2
Parco Nishi-Ikebukuro
LUMINE Ikebukuro
UNIQLO
Seibu
Parco Higashi-Ikebukuro
Alpa
Sunshine City Prince Hotel
Higashi-ikebukuro
Stazione di Polizia di Ikebukuro
Hotel Metropolitan
Parco Minami-Ikebukuro
Parco Hinodecho
IKE·SUNPARK
Sanseido
Junkudo
Tempio Jozaiji
OWL SPOT
Rise City Ikebukuro
Ufficio Distrettuale di Toshima
豊島区役所
Tempio Honkyoji
Giardino Mejiro
Tempio Homyoji
Cimitero di Zoshigaya
Santuario Otori Jinja
Tempio Hojoji
Tempio Seiryuin
Richmond Hotel Tokyo Mejiro
JR-EAST HOTEL METS MEJIRO
Clinica Kishibojin
Stazione di Polizia di Mejiro
Centro d'Educazione e Cultura di Chitosebashi
Museo Missionario Zoshigaya
Università Gakushuin
Parco di Zoshigaya
Museo Filatelico

Per Kanamecho
Per Otsuka
Per Korakuen
Per Shinamachi
Per Iidabashi
Per Shinjuku
Per Shinjuku-sanchome

Linea Fukutoshin
Linea Tobu Tojo
Linea JR Yamanote
Linea Marunouchi
Linea Yurakucho
Linea Seibu Ikebukuro
Linea JR Yamanote Sai-kyo
Linea Fukutoshin
Toden Arakawa Line (Tokyo Sakura Tram)

Strada Kasuga Dori 春日通り
Strada Meiji Dori 明治通り
Strada Sunshine 60 Dori サンシャイン60通り
Strada Mejiro Dori 目白通り
不忍通り Strada Shinobazu Dori

Ikebukuro Sta. 池袋駅 (C9, F09, M25, Y09, 35)
(Tobu)(東武) 池袋駅 Ikebukuro Sta.
(Seibu)Ikebukuro Sta. (西武) 池袋駅 SI 01
Mejiro Sta. 目白駅 JY 14
Zoshigaya Sta. 雑司が谷駅 F 10
Toden-zoshigaya Sta. 都電雑司ヶ谷駅 SA 26
鬼子母神前駅 Kishibojimmae Sta. SA 27
Higashi-ikebukuro Sta. 東池袋駅 Y 10
Higashi-ikebukuro-yonchome Sta. 東池袋四丁目駅 SA 25

Staz. di Ikebukuro
Numeri di stazione
JA 12 | JS 21 | JY 13 | TJ 01

1 Jiyugakuen Myonichikan 自由学園 明日館
2 Teatro Metropolitano di Tokyo 東京芸術劇場
3 Sunshine City サンシャインシティ
3a Acquario Sunshine
3b Konica Minolta Planetarium Manten in Sunshine City
3c Il Museo dell'Antico Oriente, Tokyo
NAMJATOWN
Osservatorio Sunshine 60, Parco Tembo
4 Kishimojindo di Zoshigaya 雑司ヶ谷 鬼子母神堂

Anime Tokyo Station
Toshima-ku 豊島区
Museo dei Manga Tokiwaso 豊島区立トキワ荘マンガミュージアム

A B C D
1 2 3 4

1 Jiyugakuen Myonichikan
自由学園 明日館

MAP P37C1

03-3971-7535 (ufficio di Myonichikan)

Dichiarato “Importante Patrimonio Culturale”, il Myonichikan fu progettato da Frank Lloyd Wright nel 1921 come edificio scolastico del Jiyugakuen. È aperto al pubblico e spesso utilizzato come sala per matrimoni, concerti e altri eventi. I visitatori possono ammirarne gli interni nei giorni e negli orari riportati di seguito.

Ikebukuro (JR: JA12, JS21, JY13, metro: F09, M25, Y09, Seibu: SI01, Tobu: TJ01) 10:00–16:00. Visite guidate serali disponibili il 3° venerdì di ogni mese (18:00–21:00); visite guidate nei giorni festivi una volta al mese (10:00–17:00); ultimo ingresso 30 minuti prima della chiusura. Lunedì (o il giorno successivo se cade di festa nazionale), festività di Capodanno

¥Ingresso: ¥500; ingresso (con caffè incluso): ¥800 (¥200 di riduzione)

*Controllare i giorni di apertura in anticipo.

2 Teatro Metropolitano di Tokyo
東京芸術劇場

MAP P37B1

03-5391-2111



Struttura nella quale si tengono spettacoli di teatro, danza e concerti di musica classica. Ci sono anche bar, ristoranti, negozi e un ufficio postale.

Ikebukuro (JR: JA12, JS21, JY13, metro: F09, M25, Y09, Seibu: SI01, Tobu: TJ01)

9:00–22:00

Giorni di chiusura non stabiliti; festività di Capodanno

¥Varia a seconda dello spettacolo

3 Sunshine City
サンシャインシティ

MAP P37B3

03-3989-3331

Un complesso imponente e un punto di riferimento amatissimo a Ikebukuro da oltre quarant’anni. Oltre al “Sunshine 60 Building”, che permette ai visitatori di godere di una vista magnifica da un osservatorio e da ristoranti che sono tra i più alti della città, ci sono alberghi, locali di divertimento e una zona dedicata a negozi specializzati.

Higashi-ikebukuro (metro: Y10) Varia a seconda della struttura

Aperto tutto l’anno (alcuni esercizi hanno giorni di chiusura stabiliti)

3-a Acquario Sunshine
サンシャイン水族館

03-3989-3466

Il primo acquario urbano ai piani alti di un edificio del Giappone. Circondato da acqua e vegetazione, l’acquario è stato pensato come “oasi nel cielo”. Oltre alle lontre orientali dalle piccole unghie e ai pinguini africani, nel luglio 2020 è stata inaugurata con grande successo “Kurage-kukan”, un’area dedicata alle meduse.

9:30–21:00 (10:00–18:00 in autunno e inverno) *Ultimo ingresso 1 ora prima della chiusura ¥Adulti: ¥2.600–; bambini: ¥1.300–; bambini in età prescolare: ¥800– (Soggetto a modifiche)

3-b Konica Minolta Planetarium Manten in Sunshine City
コニカミノルタプラネタリウム満天 in Sunshine City

03-3989-3546

Gestito da una ditta costruttrice di apparecchiature per planetari. I visitatori possono sperimentare una nuova forma di intrattenimento con immagini del cielo stellato sorprendentemente realistiche, musica e aromi. Le poltrone reclinabili vi permetteranno di godervi lo spettacolo in pieno comfort.

Giorni Feriali: 10:00–21:00, sabato, domenica, festivi: 10:00–22:00

Chiuso solo quando le esibizioni vengono cambiate e durante i periodi di manutenzione dei macchinari. ¥Adulti, studenti delle scuole superiori e medie ¥1.600, bambini (a partire dai 4 anni e studenti delle scuole elementari) ¥1.000, visitatori del programma relax “Healing Planetarium” ¥1.900 (I bambini di età inferiore a quella delle scuole elementari non sono ammessi).

3-c Il Museo dell’Antico Oriente, Tokyo
古代オリエント博物館

03-3989-3491

Qui si trovano reperti che includono strumenti in pietra, terracotta e statue di divinità legate all'antica civiltà orientale, la civiltà più antica dell'umanità che ha costituito le fondamenta della storia del mondo. Oltre alle mostre speciali che si tengono più volte all'anno, molti laboratori pratici offrono tanto divertimento per persone di tutte le età.

10:00–17:00 (Ingresso fino alle 16:30) Periodi di allestimento, vacanze di Capodanno *Si prega di fare riferimento al sito ufficiale ¥Adulti ¥600; studenti di università e scuola superiore ¥500; studenti di scuola media ed elementare ¥200 (Salvo mostre speciali) *Ingresso gratuito per gli studenti delle scuole superiori/medie/elementari (accompagnati da un adulto) il sabato e la domenica nel periodo di esposizione della collezione del museo.

4 Kishimojindo di Zoshigaya
雑司ヶ谷 鬼子母神堂

MAP P37D3

03-3982-8347

Kishimojindo è una sala del Tempio di Homyoji costruita 1.200 anni fa e dedicata alla dea del parto e dei bambini, Kishimojin. All’interno del tempio ci sono vari punti di interesse, come la statua di pietra di Kishimojin, un albero di ginkgo vecchio 700 anni e la sala principale costruita nel 1664, oggi designata come Importante bene culturale. A circa 10 minuti a piedi dalla stazione di Ikebukuro, questo posto è considerato un gioiello nascosto.

Zoshigaya (metro: F10), Kishibojimmae (Tokyo Sakura Tram: SA27)

9:00–17:00 Aperto tutto l’anno

Toshima, un luogo dove manga e anime si fondono assieme

Toshima-ku MAP P37

Nella zona intorno all’uscita est della stazione di Ikebukuro si trovano molti negozi dedicati agli anime. Nell’ottobre 2023 è stata inaugurata la “Anime Tokyo Station”, in cui potrete scoprire il mondo degli anime classici e di quelli più recenti. Se vi spostate verso Minami-nagasaki, troverete il “Tokiwaso Manga Museum”, una ricostruzione del complesso residenziale “Tokiwaso”, dove leggendari fumettisti, tra cui Osamu Tezuka, hanno trascorso la loro giovinezza. Passeggiando per la città, potrete immergervi nella cultura giapponese dei manga e degli anime.

Shinjuku 13
Shibuya Harajuku Omotesando 15
Asakusa 17
Sumida Ryogoku 21
Ueno 23
Akihabara Ochanomizu 25
Ginza 27
Marunouchi 29
Nihonbashi 31
Roppongi Akasaka 35
Ikebukuro 37
Odaiba Ariake Aomi 39
Shiodome Shiba Takeshiba 41
Shinagawa 43
Ota 45
Shibamata 47
Area settentrionale di Tama 49
Area meridionale di Tama 51
Area occidentale di Tama 53
Le isole di Tokyo 55
Prefetture adiacenti 59
Parchi/Giardini 61
Zoo/Giardini botanici 63
Parchi di divertimento 64
Musei 65

Una vasta area per il divertimento da cui si può godere una bella vista sulla baia di Tokyo, da visitare anche per lo shopping e i ristoranti.

Odaiba/Ariake/Aomi

お台場・有明・青海

Staz. Tokyo — Linea JR Yamanote — Staz. Shimbashi — Linea Yurikamome (25min.) — Staz. Daiba

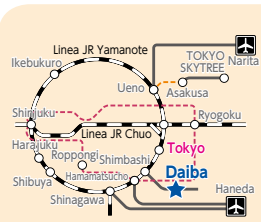

Tokyo Metro · Metro Toei · Luoghi turistici (pp.13–58) · Luoghi turistici (pp.61–69) · Alloggio · Negozio · Galleria d'arte/Museo · 1 Uscita con ascensore · EV Uscita con ascensore (senza numero di uscita)

N 0 500m 5min.

Chuo-ku 中央区

Per uscita Harumi — teamLab Planets TOKYO

Per Toyosu — U 15 Shin-toyosu Sta. 新豊洲駅

Toyosu

Canale di Shinonome

U 14 Shijo-mae Sta. 市場前駅

Mercato di Toyosu 1 東京都中央卸売市場豊洲市場

Toyosuohashi

Kiyabashi

Ariake Kitabashi

Ariake Arena

10

Ariake GYM-EX

Parco Toyosu Gururi

Fujimibashi

U 13 Ariake-tennis-no-mori Sta. 有明テニスの森駅

Linea Yurikamome ゆりかもめ

Shinonome JCT

3 Ariake Garden 有明ガーデン

Ariake

SMALL WORLDS TOKYO

Per Shin-kiba

Linea Rinkai りんかい線

Colosseo Ariake

Parco di Tokyo Rinkai per la Prevenzione delle calamità

Ponte Rainbow (Rainbow Bridge)

Acquabus

Per Shimbashi

Minato-ku 港区

11 Daiba

Area Marittima Odaiba Ichibangai

2 お台場海浜公園 Parco Marino di Odaiba 6° Daiba

Parco Daiba

Madame Tussauds Tokyo

LEGOLAND Discovery Center Tokyo

TOKYO JOYPOLIS (p.64) 東京ジョイポリス

デックス東京ビーチ DECKS Tokyo Beach 7

アクアシティお台場 AQUA CITY ODAIBA 5

Stazione d'Acquabus

Statua della Libertà

Linea Yurikamome ゆりかもめ

Canale Ovest di Ariake

Nozomibashi

Parco Tennis no mori Ariake

Centro dello Sport Ariake

国際展示場駅 Kokusai-tenjijo Sta. B 03

Ariake JCT

Centro Panasonic Tokyo

U 12 Ariake Sta. 有明駅

Istituto di Ricerca contro il Cancro dell'Ospedale Ariake

Nuovo Salone Espositivo Est

Salone Espositivo Est

Sotetsu Grand Fresa Tokyo-Bay Ariake

Tokyo Bay Ariake Washington Hotel

Città della Moda Tokyo (TFT) Centro Commerciale Città di Wanza Ariake

Area Marittima Odaiba Gobangai

U 06 Odaiba-kaihinkoen Sta. お台場海浜公園駅

Centro delle Scienze dell'acqua

U 11 Tokyo Big Sight Sta. 東京ビッグサイト駅

Tokyo Big Sight

Salone Espositivo Ovest

Stazione d'Acquabus

Ariakebashi

Yumenoshima

Hotel Trusty Tokyo Bayside

Akenibashi

Daiba Frontier Bldg. R 04

Tokyo Teleport Sta. 東京テレポート駅

Sede FUJI TV 4 フジテレビ本社ビル

Hilton Tokyo Odaiba

U 07 Daiba Sta. 台場駅

Promenade citta e mare

Autostrada Wangan 湾岸道路

Centro Promenade

U 10 Aomi Sta. 青海駅

6 DiverCity Tokyo Plaza ダイバーシティ東京 プラザ

Grand Nikko Tokyo Daiba

Parco Shiokaze

Rinkai-fukutoshin

Parco Simbol Promenade

Banchina Internazionale di Tokyo

Tokyo International Cruise Terminal Sta. 東京国際クルーズターミナル駅

U 08

BMW GROUP Tokyo Bay

Parco Centrale di Porto di Aomi

FUJI TV Wangan Studio

Galleria Porto di Tokyo

Museo delle Scienze Marittime (edificio principale chiuso)

Centro Scambi Internazionali di Tokyo

日本科学未来館 Miraikan-Museo Nazionale della Scienza Emergente e dell'Innovazione (p.67)

Koto-ku 江東区

Molo Area 10 (Banchina Est)

Molo Area 10 (Banchina Ovest)

Tunnel Umi-no-Mori del Porto di Tokyo

Soya

Terminal delle navi passeggeri di Aomi

Lungomare AIST Tokyo

Shinagawa-ku 品川区

Stazione di Polizia di Wangan

TOKYO minatorie

Time 24

U 09 Telecom Center Sta. テレコムセンター駅

Telecom Center Bldg.

Tokyo International Cruise Terminal

Per Oi

Baia di Tokyo Dogana di Tokyo

Molo delle linee estere

Acquabus

Baia di Tokyo

Parco di Aomi Minami Futo

Per parco Umi-no-Mori

Toilette per i disabili | Parcheggio riservato ai disabili | Parcheggio disponibile per i disabili | FREE Wi-Fi | Accesso | Orario di apertura | Chiuso | Ingresso | Numero di telefono

1 Mercato di Toyosu
東京都中央卸売市場豊洲市場

MAP P39A3

03-3520-8205

Trasferito dal mercato di Tsukiji e aperto nell'ottobre 2018. Qui potrete assistere all'asta dei tonni la mattina presto e fare shopping in circa 70 negozi e 40 ristoranti. Si consiglia di venire la mattina perché molti negozi e ristoranti chiudono nel primo pomeriggio. La piazza sul tetto offre un'ampia vista sulla zona della baia e sulla Torre di Tokyo.

Shijo-mae (Yurikamome: U14)
5:00–17:00 Domenica, feste nazionali e alcuni mercoledì

2 Parco Marino di Odaiba
お台場海浜公園

MAP P39C1

La veduta spettacolare del Rainbow Bridge e della Torre di Tokyo fanno di questo parco un luogo popolare per le foto, dove alcuni si cimentano anche in una varietà di sport acquatici. La vista è bella anche durante e dopo il tramonto. Nel parco c'è anche la Statua della Libertà, una replica in scala ridotta che è stata realizzata in memoria dell' "Anno della Francia in Giappone", quando l'originale è stata trasportata da Parigi a Tokyo ed esposta in questo parco per un anno.

Odaiba-kaihinkoen (Yurikamome: U06)

3 Ariake Garden
有明ガーデン

MAP P39B3

0570-077-711

Un complesso su larga scala aperto nel 2020 nella zona della baia di Tokyo. Comprende circa 200 grandi strutture commerciali, tra cui un negozio MUJI, tra i più grandi della regione del Kanto, una spa, un hotel, un teatro e un teatro ad uso esclusivo della Shiki Theatre Company.

Ariake (Yurikamome: U12), Ariake-tennis-no-mori (Yurikamome: U13), Kokusai-tenjijo (Linea Rinkai: R03) Varia a seconda della struttura

4 Sede FUJI TV
フジテレビ本社ビル

MAP P39C2

0570-088-081 (9:30-21:00) *1

All'interno dell'edificio principale progettato dall'architetto giapponese di fama mondiale Tange Kenzo ci sono vari spazi aperti al pubblico come un osservatorio dalla forma sferica, la Fujisan Terrace al settimo piano, negozi e un museo.

Daiba (Yurikamome: U07), Tokyo Teleport (Linea Rinkai: R04)
Osservatorio panoramico: 10:00–18:00 Lunedì (o il giorno successivo quando cade di festa nazionale)
Osservatorio panoramico - Adulti: ¥700; studenti elementari/medie: ¥450 *1: osservatorio sferico "Hachitama"



5 AQUA CiTY ODAIBA
アクアシティお台場

MAP P39C2

03-3599-4700

Centro commerciale per l'intrattenimento con circa 140 negozi e ristoranti. Il Tokyo Ramen Kokugikan Mai al 5° piano ospita sei famosi ristoranti di ramen che provengono da varie parti del Giappone.

Daiba (Yurikamome: U07), Tokyo Teleport (Linea Rinkai: R04)
Negozi: 11:00–21:00; ristoranti: 11:00–23:00 (varia a seconda dell'esercizio); Food court:11:00–21:00
Giorni di chiusura non stabiliti

6 DiverCity Tokyo Plaza
ダイバーシティ東京 プラザ

MAP P39C2

0570-012780

Luogo pensato come "spazio urbano teatrale" dove si può trovare di tutto, da negozi di famose marche giapponesi a ristoranti tra i più famosi di Tokyo. Il Tokyo Gourmet Stadium, la più grande area di ristoro della zona di Odaiba, offre una varietà di luoghi dove mangiare. Tokyo Teleport (Linea Rinkai: R04), Daiba (Yurikamome: U07) Negozi: 10:00–21:00; ristoranti: 11:00–22:00; Food court: 10:00–22:00 (Varia a seconda dell'esercizio) *Si prega di consultare il sito ufficiale per gli orari dei giorni feriali. Giorni di chiusura non stabiliti

7 DECKS Tokyo Beach
デックス東京ビーチ

MAP P39C2

03-3599-6500

Un centro commerciale, con una terrazza all'aperto che ricorda una nave, che affaccia sul Rainbow Bridge. Anche strutture come "Madame Tussauds Tokyo", che espone molte figure di cera di personaggi famosi, "LEGOLAND Discovery Center Tokyo" e "Tokyo Joypolis" sono molto popolari.

Odaiba-kaihinkoen (Yurikamome: U06), Tokyo Teleport (Linea Rinkai: R04)
11:00–21:00 (varia a seconda del negozio) *Si prega di fare riferimento al sito web ufficiale Giorni di chiusura non stabiliti

Fai una passeggiata e senti la brezza marina!

Parchi di Odaiba e Ponte Rainbow

MAP P39

Ci sono vari parchi tra cui il Parco Marino di Odaiba, il Parco Shiokaze con un'area barbecue, e il Parco Daiba, un sito storico nazionale dove si possono vedere i resti delle Shinagawa Daiba (batterie militari). Ci sono molti percorsi pedonali che vi permetteranno di passeggiare a vostro piacimento, oppure potete anche noleggiare una bicicletta. Anche il Rainbow Bridge, simbolo di Odaiba, ha un percorso pedonale. È lungo circa 1,7 km e ci vogliono 20–30 minuti per percorrerlo in una sola direzione.

Shinjuku 13
Shibuya Harajuku Omotesando 15
Asakusa 17
Sumida Ryogoku 21
Ueno 23
Akihabara Ochanomizu 25
Ginza 27
Marunouchi 29
Nihonbashi 31
Roppongi Akasaka 35
Ikebukuro 37
Odaiba Ariake Aomi 39
Shiodome Shiba Takeshiba 41
Shinagawa 43
Ota 45
Shibamata 47
Area settentrionale di Tama 49
Area meridionale di Tama 51
Area occidentale di Tama 53
Le isole di Tokyo 55
Prefetture adiacenti 59
Parchi/Giardini 61
Zoo/Giardini botanici 63
Parchi di divertimento 64
Musei 65

Oltre ai templi e giardini spettacolari, ci sono anche molti luoghi in cui fare acquisti e mangiare.

Shiodome/Shiba/Takeshiba

汐留・芝・竹芝

Staz. Tokyo — Linea JR Yamanote 3min. — Staz. Shimbashi — Linea JR Yamanote 2min. — Staz. Hamamatsucho

Tokyo Metro | Metro Toei | Luoghi turistici (pp.13–58) | Luoghi turistici (pp.61–69) | Alloggio | Negozio | Galleria d'arte/Museo | 1 Uscita con ascensore | EV Uscita con ascensore (senza numero di uscita)

Per Ginza
Izakaya di Shinbashi 6 サラリーマンの街 新橋
Per Tokyo
Dobashi
Ginza Grand Hotel
Ginza Kokusai(International) Hotel
Per Higashi-ginza
Shinbashi
Strada Dori Shouwa Dori 昭和通り
Museo d'Arte Okura
Toranomon Hills Sta. 虎ノ門ヒルズ駅
Andaz Tokyo Toranomon Hills
Ark Hills
The Okura Tokyo
Toranomon Hills
Piazza SL
Shimbashi Sta. 新橋駅
Mitsui Garden Hotel Ginza Premier
Suntory Hall
Nigeria
New shinbashi Bldg.
Shimbashi Sta. 新橋駅
Vecchia Stazione di Shimbashi
Museo della Pubblicità
Museo d'Arte Panasonic Shiodome
Spagna
The Tokyo EDITION, Toranomon
Daido Life Insurance Musical Theatre
The Dentsu Shiki Theatre UMI
Nippon TV
Caretta Shiodome
Per Roppongi
Roppongi-itchome Sta. 六本木一丁目駅
Svezia
Santuario Atagojinja
Sotetsu Fresa Inn Shimbashi-Karasumoriguchi
Tsukijishijo Sta. 築地市場駅
Per Kachidoki
Hotel Villa Fontaine Grand Tokyo-Roppongi
Malta
Kosovo
Isole Marshall
Museo Radiotelevisivo NHK
Ospedale dell'Università Jikei
The Royal Park Hotel Iconic Tokyo Shiodome
Shiodome Media Tower
Dentsu
Shiodome
Shiodome Sta. 汐留駅
Arabia Saudita
Kamiyacho Sta. 神谷町駅
Tempio Seishoji
Tokyu Stay Shimbashi
Park Hotel Tokyo
Tokyo Shiodome Bldg.
Foresteria Ikura del Ministero degli Esteri
Atago Green Hills
Shiodome JCT
Conrad Tokyo
Shiodome SIO-SITE 4 汐留シオサイト
AZABUDAI HILLS
Olanda
Hotel Villa Fontaine Grand Tokyo-Shiodome
Strada Daiichi Keihin 第一京浜
Linea Hibiya 日比谷線
Shiba Kyusuijo
Stazione di Polizia di Atago
Italia-gai
Chuo-ku 中央区
Kazakistan
Onarimon Sta. 御成門駅
Croce Rossa Giapponese
Giardini di Hama-rikyu 浜離宮恩賜庭園 (p.61)
Stazione di Acquabus
Maldive
Tempio Konchizenin
Namibia
Samoa
Tonga
Mitsui Garden Hotel Shiodome Italia-gai
Staz. di Shimbashi
Numeri di stazione
JK 24 JO 18 JT 02 JY 29 JU 01
Russia
Fiji
Tokyo Prince Hotel
Shiba Park Hotel
東京タワー
Torre di Tokyo 1
増上寺
Tempio Zojoji 2
Ufficio Distrettuale di Minato 港区役所
Santuario Shiba Daijingu
Afghanistan
Norvegia
Bolivia
Strada Sakurada Dori 桜田通り
Linea JR Yamanote/Keihin-Tohoku
大門駅
Daimon Sta.
E 20
A1
B4
Per Roppongi
Parco di Shiba
Palau
Richmond Hotel Tokyo Shiba
WATERS takeshiba 5
Stazione di Acquabus
Guatemala
Honduras
Cuba
The Prince Park Tower Tokyo
Hotel Azur Takeshiba
North Tower
Molo di Takeshiba
Linea Oedo 大江戸線
Ichinohashi JCT
EV
E 21
Akabanebashi Sta. 赤羽橋駅
Tokyo Portcity Takeshiba
Giardini di Kyu Shiba-rikyu 旧芝離宮恩賜庭園 (p.61)
Molo di Takeshiba
Niger
JK 23 JY 28 MO 01
Hamamatsucho Sta. 浜松町駅
U 03
Kirghizistan
A3
Cile
Shibakoen
C1
Ospedale Centrale Saiseikai
Ospedale Mita dell'Università Internazionale di Salute e Benessere
Mita Kokusai Bldg.
Tokyo Gas
Takeshiba Sta. 竹芝駅
Bhutan
Tokyo Grand Hotel
InterContinental Tokyo Bay
Minato-ku 港区
Hotel The Celestine Tokyo Shiba
Shibakoen Sta. 芝公園駅
Australia
Mitsui Club
Kasuga Ryokan
Hamazakibashi JCT
Hamamatsucho Bldg.
Stazione di Acquabus Molo di Hinode
Italia
Linea Asakusa 浅草線
SEAVANS
Hinode Sta. 日の出駅
Acquabus
Università Keio
NEC
Chisun Hotel Hamamatsucho
Crociere della baia di Tokyo 3 東京湾クルーズ
Mita Sta. 三田駅
A8
U 04
Ungheria
Botswana
Linea JR Tokaido/Tokaido Shinkansen
Molo di Hinode
三田線 Linea Mita
Tokyo Monorail 東京モノレール
Linea JR Yokosuka 横須賀線
Yanase
Per Meguro
Mita Sta.
A3 A8 08
Parco Minato Shibaura
Shibaura JCT
Linea Yurikamome
Kuwait
Ospedale Aiiku
Baia di Tokyo
JK 22 JY 27
Sala Generale Sicurezza e Salute
Tokyo Port Bowl
Takeshibabashi
Shin Hinodebashi 新日の出橋
Tamachi Sta. 田町駅
msb Tamachi
Acquabus
Per Isole di Izu e Isole di Ogasawara
Granpark Tower
Hotel Gracery Tamachi
0 500m
5min.
N
Stazione di polizia di Mita
Hotel Villa Fontaine Grand Tokyo-Tamachi
Shibaura-futo Sta. 芝浦ふ頭駅
Per il Ponte Rainbow
41 Per Gotanda
Per Shinagawa
Per l'Aeroporto di Haneda
1 2 3 4

1 Torre di Tokyo
東京タワー

MAP P41B1

03-3433-5111

Costruita nel 1958, questa torre per le trasmissioni radiotelevisive è alta 333 metri. Il “Top Deck Tour” vi permetterà di vivere un’esperienza speciale, portandovi sul Top Deck alto 250 metri. Potrete anche sentire più intensamente la profondità della metropoli dal Main Deck, a 150 metri di altezza.

Akabanebashi (metro: E21)
Visitare il sito ufficiale per informazioni Aperto tutto l’anno ¥Main Deck Adulti: ¥1.200, Top Deck Tour Adulti: ¥3.000

2 Tempio Zojoji
増上寺

MAP P41B2

03-3432-1431

Eretto nel 1393 come centro d’insegnamento della scuola buddhista Jodo-shu per il Giappone orientale, più tardi divenne il tempio di famiglia dei Tokugawa. Il portale in legno risalente al 17° secolo è stato designato importante patrimonio culturale.

Onarimon (metro: I06) 9:00–17:00 Mausoleo degli shogun Tokugawa e Sala del Tesoro: 11:00–15:00 (giorni feriali), 10:00–16:00 (sabato, domenica e festivi) Aperto tutto l’anno (Mausoleo degli shogun Tokugawa e Sala del Tesoro: Martedì)
¥Mausoleo degli shogun Tokugawa ¥500, Sala del Tesoro ¥700

3 Crociere della baia di Tokyo
東京湾クルーズ

MAP P41C4

Il molo di Takeshiba e il molo di Hinode sono le porte di Tokyo sul mare. Qui i visitatori possono salire a bordo di imbarcazioni per visitare le isole vicine o fare crociere intorno alla baia di Tokyo, osservando i magnifici panorami e godendo di sontuosi pasti e spettacoli.

Takeshiba (Yurikamome: U03), Hinode (Yurikamome: U04)

4 Shiodome SIO-SITE
汐留シオサイト

MAP P41A4

Quest’area costituisce un grande complesso commerciale e d’intrattenimento, degno di nota per la sua struttura architettonica e il facile accesso a parchi e alberghi. Caretta Shiodome ospita un gran numero di ristoranti e negozi, un teatro e il Museo della Pubblicità ADMT di Tokyo. Le sue luminarie invernali sono un evento molto atteso e che non manca mai di attirare moltissimi visitatori ogni anno. Lo Sky View (ingresso gratuito) al 46° piano offre una vista spettacolare di molti luoghi famosi di Tokyo. Nelle sue vicinanze si trova l’Italia-gai (“la città italiana”), con edifici nel tradizionale stile italiano, strade acciottolate, e molti bar e caffè alla moda.

Shiodome (metro: E19, Yurikamome: U02)
Varia a seconda della struttura

5 WATERS takeshiba
WATERS takeshiba

MAP P41B4



WATERS takeshiba è un complesso fronte mare con un ricco ambiente naturale che si trova di fronte ai Giardini Hama-rikyu. I servizi includono un hotel di lusso, la Mesm Tokyo Autograph Collection, i teatri JR East Shiki Haru e Aki (teatri ufficiali della Shiki Theatre Company), nonché l’Atre Takeshiba, che ospita ristoranti e un nightclub in cui sorseggiare un drink accompagnati da una vista sull'oceano. Una volta gustati alcuni di questi piaceri, si consiglia di prendere il vaporetto per Asakusa e Odaiba.

Hamamatsucho (JR: JK23, JY28, Tokyo Monorail: MO01), Daimon (metro: A09, E20), Takeshiba (Yurikamome: U03)
Varia a seconda dell’esercizio
Giorni di chiusura non stabiliti

6 Izakaya di Shinbashi
サラリーマンの街 新橋

MAP P41A3

Shinbashi è uno dei quartieri più vivaci di Tokyo. È famoso per i numerosi “izakaya”, sorta di pub giapponesi. Ce ne sono talmente tanti che sceglierne uno sarà un’impresa ardua. Ma non temete: farete sicuramente delle scoperte fantastiche.

Shimbashi (JR: JK24, JO18, JT02, JY29, metro: A10, G08, Yurikamome: U01)
Varia a seconda dell’esercizio

Shinjuku 13
Shibuya Harajuku Omotesando 15
Asakusa 17
Sumida Ryogoku 21
Ueno 23
Akihabara Ochanomizu 25
Ginza 27
Marunouchi 29
Nihonbashi 31
Roppongi Akasaka 35
Ikebukuro 37
Odaiba Ariake Aomi 39
Shiodome Shiba Takeshiba 41
Shinagawa 43
Ota 45
Shibamata 47
Area settentrionale di Tama 49
Area meridionale di Tama 51
Area occidentale di Tama 53
Le isole di Tokyo 55
Prefetture adiacenti 59
Parchi/Giardini 61
Zoo/Giardini botanici 63
Parchi di divertimento 64
Musei 65

La prima stazione di posta dell'antica strada Tokaido. Recentemente è stata protagonista di un grande sviluppo che le ha conferito un nuovo fascino.

Shinagawa

品川

Staz. Tokyo — Linea JR Yamanote 12min. — Staz. Shinagawa

Tokyo Metro · Metro Toei · Luoghi turistici (pp.13–58) · Luoghi turistici (pp.61–69) · Alloggio · Negozio · Galleria d'arte/Museo · 1 Uscita con ascensore · EV Uscita con ascensore (senza numero di uscita)

1 Maxell Aqua Park Shinagawa
マクセル アクアパーク品川

MAP P43B3

03-5421-1111 (con audioguida)

*1

Struttura di intrattenimento all'avanguardia che ospita animali in un'atmosfera di luci, suoni ed immagini. L'avvincente spettacolo dei delfini viene messo in scena con effetti speciali che variano tra il giorno e la sera, e a seconda della stagione. Potrete osservare una varietà di creature marine nelle strutture dell'acquario, nonché rilassarvi in un bar e divertirvi su una giostra. Shinagawa (JR: JK20, JO17, JT03, JY25, Keikyu: KK01) Visitare il sito ufficiale per informazioni
Aperto tutto l'anno ¥Adulti: ¥2.500 *1: Shinagawa Prince Hotel

2 Tempio Sengakuji
泉岳寺

MAP P43A3

03-3441-5560

Questo tempio della scuola zen Soto è stato costruito nel 1612 su ordine di Tokugawa Ieyasu. È noto come il luogo di sepoltura dei quarantasette Ronin. Oltre alle loro tombe c'è una statua in bronzo di Oishi Kuranosuke.
Sengakuji (metro: A07, Keikyu)
7:00–17:00 *Akogishi Memorial Hall: 9:00–16:00 Visitare il sito ufficiale per informazioni
¥Ingresso al tempio: gratuito; Akogishi Memorial Hall: ¥500

3 Battelli turistici (Shinagawa-ura)
屋形船（品川浦）

MAP P43B3/4,C3

La baia di Shinagawa è stata scelta dai suoi abitanti come una delle "cento viste più rappresentative di Shinagawa". Conserva un po' dell'atmosfera del vecchio porto peschereccio del periodo Edo, quando l'area era uno dei principali luoghi di produzione di alghe essiccate. Da qui si può prendere un battello dal quale è possibile vedere Odaiba e la TOKYO SKYTREE.
Shinagawa (JR: JK20, JO17, JT03, JY25, Keikyu: KK01), Kitashinagawa (Keikyu: KK02)

4 Tokaido "Shinagawa-shuku"
東海道「品川宿」

MAP P43C3/4,D4

03-5743-7642 (Associazione Turistica Shinagawa)

La prima stazione di posta della Tokaido, strada che collegava Edo (attuale Tokyo) al Kamigata (attuale area di Osaka e Kyoto). La sua importanza per i viaggiatori dell'epoca è testimoniata dal gran numero di santuari shintoisti e templi buddhisti che sorgono nell'area. Il santuario di Shinagawa si trova in cima a una collina e al suo interno è possibile scalare il Fujizuka, una collina di 15 m che vuole essere una riproduzione in scala ridotta del Monte Fuji e dalla cui vetta si può godere di uno stupendo panorama. Il santuario di Ebara è situato nei pressi del fiume Meguro ed è l'unico di Tokyo a far trasportare i suoi "mikoshi" (tempietti trasportabili) sull'acqua. Quest'area è piena di negozi di "kakigori" (ghiaccio tritato simile alla nostra granita) ed è un luogo perfetto per fare una passeggiata.
Kitashinagawa (Keikyu: KK02), Shimbamba (Keikyu: KK03)

5 HAPPO-EN
八芳園

MAP P43A2

0570-064-128

Questa sala per matrimoni ha una varietà di ristoranti, oltre a un giardino giapponese che risale al periodo Edo. Concedetevi una passeggiata nel giardino apprezzando il paesaggio in tutte e quattro le stagioni o deliziatevi con un pasto al "Thrush Café" o al "RESTAURANT ENJY".
Shirokanedai (metro: I02, N02)
Varia a seconda della struttura
Vacanze estive e festività di Capodanno



6 Strada dello shopping di Togoshiginza
戸越銀座商店街

MAP P43C1

Area di Tokyo dal fascino retrò, è una shotengai (strada dello shopping) lunga quasi 1,3 km e lungo la quale si trovano più di 300 negozi che vendono prodotti di uso quotidiano e una vasta gamma di snack tipici giapponesi. Qui potrete fare acquisti proprio come le persone del luogo.
Togoshi-ginza (Tokyu: IK03), Togoshi (metro: A04)
Varia a seconda dell'esercizio

Shinjuku 13
Shibuya Harajuku Omotesando 15
Asakusa 17
Sumida Ryogoku 21
Ueno 23
Akihabara Ochanomizu 25
Ginza 27
Marunouchi 29
Nihonbashi 31
Roppongi Akasaka 35
Ikebukuro 37
Odaiba Ariake Aomi 39
Shiodome Shiba Takeshiba 41
Shinagawa 43
Ota 45
Shibamata 47
Area settentrionale di Tama 49
Area meridionale di Tama 51
Area occidentale di Tama 53
Le isole di Tokyo 55
Prefetture adiacenti 59
Parchi/Giardini 61
Zoo/Giardini botanici 63
Parchi di divertimento 64
Musei 65

Area in cui si trova l'aeroporto di Haneda e che vanta di numerosi luoghi di interesse storico e strutture per lo svago, tra cui un acquario.

Ota
大田

Staz. Tokyo — Linea JR Yamanote — Staz. Shinagawa — Linea Keikyu 30min. — Staz. Omorikaigan

Staz. Tokyo — Linea JR Keihin-Tohoku — Staz. Kamata — Linea Tokyu Ikegami 33min. — Staz. Ikegami

Tokyo Metro · Metro Toei · Luoghi turistici (pp.13–58) · Luoghi turistici (pp.61–69) · Alloggio · Negozio · Galleria d'arte/Museo · 1 Uscita con ascensore · EV Uscita con ascensore (senza numero di uscita)

Musashi-koyama Sta. 武蔵小山駅
Ebara
Strada dello shopping di Musashikoyama
Togoshi
Togoshi-ginza Sta. 戸越銀座駅
Strada dello shopping di Togoshiginza
Togoshi Sta. 戸越駅
Ebara-nakanobu Sta. 荏原中延駅
戸越公園駅
Togoshi-koen Sta.
旗の台駅
Hatanodai Sta.
Ebara-machi Sta. 荏原町駅
中延駅
Nakanobu Sta.
Tokyo Inn
Magome Sta. 馬込駅
Nishi-magome Sta. 西馬込駅
Giardino dei pruni di Ikegami
Museo Folcloristico Municipale di Ota Magome Bunshi Mura
Omori Sta. 大森駅
Omori Shell Mounds Garden
Museo Storico di Shinagawa
Tachiaigawa Sta. 立会川駅
Nishi-Oi Sta. 西大井駅
品川区
Shinagawa-ku
Ours Inn Hankyu
Ebara-machi Sta. 荏原町駅
Osaki-hirokoji Sta. 大崎広小路駅
New Otani Inn Tokyo
Osaki Sta. 大崎駅
Daiwa Roynet Hotel Tokyo-Osaki
Togoshi Sta. 戸越駅
Parco di 下神明駅 Shimo-shimmei Sta.
品川区役所 Ufficio Distrettuale di Shinagawa
大井町駅
Oimachi Sta.
Oimachi
Ours Inn Hankyu
Samezu Sta. 鮫洲駅
Chukan Oi-minami
Oi JCT
Oi
Santuario Ebarajinja
Tokaido "Shinagawa-shuku"
Santuario Shinagawajinja
Kitashinagawa Sta. 北品川駅
Tennozu Isle Sta. 天王洲アイル駅
Shimbamba Sta. 新馬場駅
Aomono-yokocho Sta. 青物横丁駅
Hearton Hotel Higashi Shinagawa
Shinagawa Seaside Sta. 品川シーサイド駅
Tokyo International Cruise Terminal Sta. 東京国際クルーズターミナル駅
Telecom Center Sta. テレコムセンター駅
Museo delle Scienze Marittime (edificio principale chiuso)
Galleria Porto di Tokyo
Acquabus
Koto-ku 江東区
Ogasawara Kaiun / Tokai Kisen
Katsushima
Staz. di Osaki
Numeri di stazione
JA 08 · JS 17 · JY 24 · R 08
大井競馬場
5 TOKYO CITY KEIBA (Ippodromo)
Oi Keibajo Mae Sta. 大井競馬場前駅
Oi Hockey Stadium
Parco Litoraneo Centrale Oi-Futo
Oi-minami
Suzugamori
Porto di Tokyo
Omorikaigan Sta. 大森海岸駅
しながわ水族館
4 Acquario di Shinagawa
Parco circoscrizionale di Shinagawa
Heiwajima
Parco di Uccelli Selvatici Porto di Tokyo
Parco Heiwanomori
Ryutsu Center Sta. 流通センター駅
Mercato Centrale Metropolitano all'Ingrosso
Tokyo Ryutsu Center
Heiwajima Sta. 平和島駅
Tokai JCT
Parco Litoraneo Jonanjima
Galleria Rinkai
Per Isole di Izu e Isole di Ogasawara
3 Tempio Ikegami Honmonji 池上本門寺
Ikegami Sta. 池上駅
Museo di Omori Nori
Showajima JCT
Omorimachi Sta. 大森町駅
Parco Omori Furusato-no-hamabe
Showajima Sta. 昭和島駅
Umeyashiki Sta. 梅屋敷駅
Ota-ku 大田区
Aeroporto Internazionale di Tokyo (Haneda) 1 東京国際空港（羽田）
江戸小路
Edo Market Place 1-b
TOKYO POP TOWN 1-b
Toyoko Inn Kamata Higashi-guchi
Keikyu EX Inn Kamata
Keikyu Kamata Sta. 京急蒲田駅
Kuko-Nishi
Kukochuo
Haneda Airport Terminal 2 Sta. 羽田空港第2ターミナル駅
Haneda Excel Hotel Tokyu
Kojiya Sta. 糀谷駅
Seibijo Sta. 整備場駅
Hotel JAL City Haneda Tokyo West Wing
Haneda
Otorii Sta. 大鳥居駅
The Royal Park Hotel Tokyo Haneda
Haneda Airport Terminal 1 Sta. 羽田空港第1ターミナル駅
Haneda Airport Terminal 1・2 Sta. 羽田空港第1・第2ターミナル駅
Big Bird
Zoshiki Sta. 雑色駅
Anamori-inari Sta. 穴守稲荷駅
Tenkubashi Sta. 天空橋駅
羽田イノベーションシティ
HANEDA INNOVATION CITY 2
Haneda Airport Terminal 3 Sta. 羽田空港第3ターミナル駅
Hotel Villa Fontaine Grand Haneda Airport
Shin Seibijo Sta. 新整備場駅
6 HANEDA AIRPORT GARDEN 羽田エアポートガーデン
Rokugodote Sta. 六郷土手駅
Fiume Tamagawa
Daishi bashi
Kanagawa 神奈川県
Tamagawa Sky Bridge
Daishi JCT
Daishi
Tonomachi
Per Kugahara
Per Musashi-nitta
Per Shin-Yokohama
Linea Tokyu Ikegami
Linea Tokyu Tamagawa
Linea Keikyu
Linea JR Yamanote
Linea JR Yokosuka
Linea JR Tokaido Shinkansen
Linea Asakusa
Strada Kan-Nana Dori
Strada Daini Keihin
Strada Daiichi Keihin
Strada Sangyo Doro
Per Haneda C.
Per Haneda A
Per Haneda B
Per Tokyo Monorail
Per Keikyu Main Line
Per Keikyu Airport Line
Per Tokaido Shinkansen
Per Keihin-Tohoku
Per Yokohama Line
Per Tokyu Ikegami Line
Per Tokyu Toyoko Line
Per Tokyu Oimachi Line
Per Tokyu Meguro Line
0 2km
20min
A B C D
1 2 3 4
45

1 Aeroporto Internazionale di Tokyo (Haneda)
東京国際空港(羽田)

MAP P45D4

03-5757-8111

Soprannominato la "porta d'ingresso celeste del Giappone", l'aeroporto internazionale di Tokyo è composto da tre terminal: il n. 1, n. 2 e n. 3. Al suo interno ci sono numerosi negozi di souvenir, ristoranti e terrazze panoramiche.

Haneda Airport Terminal 1 (Tokyo Monorail: MO10), Haneda Airport Terminal 2 (Tokyo Monorail: MO11), Haneda Airport Terminal 3 (Tokyo Monorail: MO08, Keikyu: KK16), Haneda Airport Terminal 1•2 (Keikyu: KK17)

[Nazionale] T1, T2: 5:00–24:00 [Internazionale] T2, T3: 24 ore

Aperto tutto l'anno

1-a Edo Market Place (Terminal 3)
江戸小路

Sotto il gigantesco soffitto, ispirato al movimento dinamico delle nuvole, è stato ricreato un paesaggio urbano in stile Edo. Qui si raccolgono ristoranti e negozi di accessori di moda che presentano le tradizioni e la cultura giapponese. Il #Tokyo Tokyo BASE, base di PR per brand di Tokyo, propone souvenir e attrazioni della città.

Varia a seconda dell'esercizio

1-b TOKYO POP TOWN (Terminal 3)
TOKYO POP TOWN

Alla TOKYO POP TOWN potrete godervi il Giappone di "adesso". Pieno di negozi che vendono gadget di personaggi di anime (elemento importante della cultura giapponese contemporanea) e esperienze interattive, si tratta di un luogo dove sia grandi che piccini possono divertirsi. Molto popolare è il caffè con planetario, l'unico in Giappone a essere costruito in un aeroporto.

Varia a seconda dell'esercizio

2 HANEDA INNOVATION CITY
羽田イノベーションシティ

MAP P45D3

Un complesso di grandi dimensioni che unisce la cultura giapponese e le industrie all'avanguardia, tra cui un hotel, una sala per spettacoli dal vivo, un centro congressi, una struttura per la ricerca e lo sviluppo e un centro di ricerca medica avanzata. Assaggiate i piatti della cucina giapponese nei suoi ristoranti, ammirate la vista panoramica dell'aeroporto rilassandovi sulla terrazza Footbath Skydeck dove potrete immergere i piedi in una vasca d'acqua, provate gli autobus con guida autonoma che utilizzano tecnologie all'avanguardia e altre attrazioni che si trovano solo qui.

Tenkubashi (Tokyo Monorail: MO07, Keikyu: KK15) Varia a seconda della struttura

3 Tempio Ikegami Honmonji
池上本門寺

MAP P45C1

03-3752-2331

Questo è il tempio in cui il sacro Nichiren, leader spirituale dell'epoca Kamakura, raggiunse il Nirvana. All'interno del perimetro del tempio si trovano edifici maestosi come il padiglione centrale e la pagoda di cinque piani. Ogni anno dall'11 al 13 ottobre si tengono varie cerimonie in memoria di Nichiren. Particolarmente degna di nota è la Mando-Neri-Kuyo, parata delle lanterne che si svolge il 12 ottobre e alla quale partecipano più di 300.000 persone.

Ikegami (Tokyu: IK13) Aperto 24 ore (Cerimonia di preghiera nel padiglione centrale: dalle 10:00 alle 15:00) Aperto tutto l'anno

4 Acquario di Shinagawa
しながわ水族館

MAP P45B2

03-3762-3433

Al piano terra (1F), "Sea Surface Floor", è possibile assistere a spettacoli di delfini e leoni marini. Nel piano interrato un tunnel subacqueo vi darà l'impressione di star camminando sul fondo del mare: è il "Sea Bottom Floor", che ospita anche molte altre attrazioni come la vasca delle meduse e la sala delle foche.

Omorikaigan (Keikyu: KK07)

10:00–17:00 (ultimo ingresso 30 minuti prima della chiusura) Martedì, 1° gennaio

Adulti/studenti superiori: ¥1.350; studenti elementari/medi: ¥600; bambini in età prescolare: ¥300; bambini sotto i 3 anni: gratis

5 TOKYO CITY KEIBA (Ippodromo)
大井競馬場

MAP P45B2

03-3763-2151

In quanto uno dei più grandi ippodromi gestiti dalle amministrazioni locali, questa struttura offre competizioni dinamiche che si tengono la sera, chiamate "Twinkle Races" (alcune si tengono di giorno), oltre a eventi e piatti gustosi. Con la sua posizione conveniente non lontano dal centro di Tokyo e l'aeroporto di Haneda, è un luogo di svago dove potrete divertirvi tutto il giorno.

Oi Keibajo Mae (Tokyo Monorail: MO03) Varia a seconda della programmazione Giorni di chiusura non stabiliti Ingresso: ¥100 (gratuito per i minori di 15 anni)

6 HANEDA AIRPORT GARDEN
羽田エアポートガーデン

MAP P45D3

0570-033-577



Una struttura direttamente collegata al Terminal 3 dell'aeroporto di Haneda. Il vasto assortimento di servizi include aree balneari riscaldate 24 ore su 24, due hotel prestigiosi, negozi e ristoranti che promuovono la cultura e la tecnologia giapponese e un terminale per gli autobus collegato a tutte le regioni del paese.

Haneda Airport Terminal 3 (Tokyo Monorail: MO08, Keikyu: KK16)

Varia a seconda dell'esercizio

Aperto tutto l'anno

Varia a seconda della struttura

Shinjuku 13
Shibuya Harajuku Omotesando 15
Asakusa 17
Sumida Ryogoku 21
Ueno 23
Akihabara Ochanomizu 25
Ginza 27
Marunouchi 29
Nihonbashi 31
Roppongi Akasaka 35
Ikebukuro 37
Odaiba Ariake Aomi 39
Shiodome Shiba Takeshiba 41
Shinagawa 43
Ota 45
Shibamata 47
Area settentrionale di Tama 49
Area meridionale di Tama 51
Area occidentale di Tama 53
Le isole di Tokyo 55
Prefetture adiacenti 59
Parchi/Giardini 61
Zoo/Giardini botanici 63
Parchi di divertimento 64
Musei 65

Numerosi scorci e vedute vi faranno apprezzare la cultura raffinata ed elegante dei quartieri della città vecchia, e antiche strutture vi trasmetteranno la sensazione di aver fatto un salto indietro nel tempo.

Shibamata

柴又

Staz. Tokyo — Linea JR Yamanote — Staz. Nippori — Linea Keisei — Staz. Keisei-Takasago — Linea Keisei Kanamachi (40min.) — Staz. Shibamata

Tokyo Metro · Metro Toei · Luoghi turistici (pp.13–58) · Luoghi turistici (pp.61–69) · Alloggio · Negozio · Galleria d'arte/Museo · 1 Uscita con ascensore · EV Uscita con ascensore (senza numero di uscita)

Saitama 埼玉県 Misato-shi 三郷市
Parco Prefetturale di Misato
Riserva Kouldame
Strada Iwatsuki Kaido 岩槻街道
C3
Autostrada Tangenziale Tokyo Gaikaku 東京外かく環状道路
Campo di gioco del quartiere di Higashi-kanamachi
Stazione di pompaggio di Higashi-kanamachi
Pony School Katsushika
Mizumoto Sports Complex Gymnasium
Inceneritore di Katsushika
8 Parco Mizumoto 水元公園
Mizube no Ikimonokan (sala delle creature acquatiche)
Strada Mizumoto Chuo Dori 水元中央通り
Shibarare Jizou (Tempio Nanzoin)
Katsushika-ku 葛飾区
Fiume Nakagawa
Fiume Edogawa
サイクリングロード Strada Ciclabile
Katsushikabashi
Katsushika-ohashi
Per Matsudo
Adachi-ku 足立区
Mitsubishi Gas Chemical
Tokyu Store
金町駅 Kanamachi Sta. JL 21
Per Ayase
JR常磐線 Linea JR Joban
Maruetsu
Keisei-Kanamachi Sta. 京成金町駅 KS 51
Shin Katsushikabashi
Chiba 千葉県 Matsudo-shi 松戸市
Linea Keisei Kanamachi 京成金町線
Ario Kameari
Campo da golf Edogawa line (Matsudo)
Stazione di Polizia di Kameari
Impianto di Depurazione Kanamachi
1 Shibamata Taishakuten (Tempio Kyoeizan Daikyoji) 柴又帝釈天（経栄山 題経寺）
6 Yagiri-no-Watashi (battello) 矢切の渡し
Strada Kan-nana Dori 環七通り
Strada Mito Kaido 水戸街道
Nakagawa-ohashi
Parco di Nijuku Kotsu
帝釈天参道 Taishakutensando 2
5 Katsushika-ku Yamamoto-tei 葛飾区山本亭
柴又のおもちゃ博物館 Museo dei Giocattoli di Shibamata 7
Tempio Rishoin
3 Museo Tora-san di Shibamata Katsushika 葛飾柴又寅さん記念館
4 Museo Yamada Yoji 山田洋次ミュージアム
柴又駅 Shibamata Sta. KS 50
Strada Shibamata Kaido 柴又街道
Linea Hokuso 北総線
Per Yagiri
Struttura dell'Immissione Idrica Yagiri
Techno Plaza
Katsushika Centro Medico dell'Università Jikei
新柴又駅 Shin-Shibamata Sta. HS 01
Linea Narita Sky ACCESS 成田スカイアクセス線
Campo di baseball Shibamata
Parco della pace Aoto
京成本線 Linea Principale Keisei
Keisei-Takasago Sta. 京成高砂駅 KS 10
0 800m
5min.
Per Aoto
Per Keisei-Yawata
A B C D
1 2 3 4
47

Toilette per i disabili | Parcheggio riservato ai disabili | Parcheggio disponibile per i disabili | FREE Wi-Fi | Accesso | Orario di apertura | Chiuso | Ingresso | Numero di telefono

1 Shibamata Taishakuten (Tempio Kyoeizan Daikyoji)

柴又帝釈天（経栄山 題経寺）

MAP P47C3

03-3657-2886

Una volta varcato l'imponente portale di zelkova (olmo giapponese), è possibile raggiungere il Taishakudo, dedicato alla divinità Taishakuten e il tempio principale. Il Daikyakuden, uno dei più famosi edifici storici di Tokyo e il giardino con cascata sono particolarmente degni di nota. Il festival di Koshin, che celebra il ritrovamento della Ita Honzon (tavola di legno intagliata) di Taishakuten, attrae numerosi visitatori ogni anno. Shibamata (Keisei: KS50)

9:00–16:00 Aperto tutto l'anno ¥Ingresso gratuito (a pagamento per il giardino e la galleria delle sculture; ultimo ingresso alle 16:00)

2 Taishakutensando

帝釈天参道

MAP P47C3

03-3650-9876 (Associazione Turistica di Katsushika)

La più antica strada commerciale del distretto di Katsushika, collega il tempio Taishakuten Daikyoji alla stazione di Shibamata ed è fiancheggiata da negozi di vecchia data. Il suo fascino risiede nella sua atmosfera che trasmette un profondo senso di umanità, proprio come nella serie di film "Tora-san", e anche nei suoi deliziosi cibi locali, incluso i suoi gnocchetti di riso fatti a mano e suoi cracker di riso.

Shibamata (Keisei: KS50)

Varia a seconda della struttura

3 Museo Tora-san di Shibamata Katsushika

葛飾柴又寅さん記念館

MAP P47D3

03-3657-3455

*1

Un museo dedicato alla famosissima serie di film comici "Otoko wa tsuraiyo", interpretati da Kiyoshi Atsumi e diretti da Yoji Yamada. I visitatori possono vedere i vari materiali utilizzati durante le riprese di "Tora-san", come set scenografici e modelli. Qui si trova anche il TORAsan cafe.

Shibamata (Keisei: KS50)

9:00–17:00 (Ultimo ingresso alle 16:30) 3° martedì del mese (se coincide con una festa nazionale rimane aperto e la chiusura è rimandata al giorno successivo), Dal 3° martedì a giovedì di dicembre ¥Adulti: ¥500; bambini/studenti: ¥300; 65 anni o più: ¥400 *1: Parco di Shibamata

4 Museo Yamada Yoji

山田洋次ミュージアム

MAP P47D3

03-3657-3455
(Museo Tora-san di Shibamata Katsushika)

*1

Tracciate mezzo secolo di storia cinematografica del regista Yoji Yamada, attraversando il suo pensiero, gli aspetti originali del suo lavoro e la risonanza dei suoi film.

Shibamata (Keisei: KS50)

9:00–17:00 (Ultimo ingresso alle 16:30) 3° martedì del mese (giorno successivo se festa nazionale), Dal 3° martedì a giovedì di dicembre ¥Adulti: ¥500; bambini: ¥300; 65 anni e oltre: ¥400 (È incluso l'ingresso al museo di Tora-san.) *1: Parco di Shibamata

5 Katsushika-ku Yamamoto-tei

葛飾区山本亭

MAP P47C3

03-3657-8577

*1

Costruita e rinnovata all'inizio del 20° secolo, Yamamoto-tei è uno dei famosi edifici di Tokyo in stile architettonico giapponese moderno. Al suo interno vi sono varie attrazioni, incluso un bellissimo giardino con un stagno centrale e una collinetta artificiale. Offre anche dolci e bevande (a pagamento) ed è un luogo eccellente in cui riposarsi dopo un giro di Shibamata. Shibamata (Keisei: KS50) 9:00–17:00 (Ultimo ingresso alle 16:30) 3° martedì del mese (se coincide con una festa nazionale il giorno di chiusura è rimandato al successivo giorno feriale), Dal 3° martedì a giovedì di dicembre ¥Adulti: ¥100; studenti fino alle superiori: gratuito *1: Parco di Shibamata

6 Yagiri-no-Watashi (battello)

矢切の渡し

MAP P47C3

047-363-9357

È uno dei traghetti sul fiume Edogawa predisposti dal governo Tokugawa durante i primi anni del periodo Edo.

Shibamata (Keisei: KS50)

10:00–16:00 Giorni di apertura: Estate: aperto tutti i giorni, ma potrebbe rimanere chiuso alcuni lunedì o martedì nel mese di luglio e agosto. Inverno: solo il sabato, la domenica e i giorni festivi. *Non è attivo nei giorni di pioggia e maltempo ¥Solo andata, per una persona: ¥200 (dalla scuola media in su); ¥100 (bambini di 4 anni e studenti elementari)

7 Museo dei Giocattoli di Shibamata

柴又のおもちゃ博物館

MAP P47D3

03-3673-2256

Il distretto di Katsushika è da lungo tempo sede di artigiani di giocattoli. Non sorprende, dunque, che vi sia un museo dedicato ai giocattoli d'epoca, dove riscoprire la propria infanzia in un'atmosfera che ricorda l'epoca Showa o anche cercare di trovare gli oggetti che irradiano la nostalgia per tutta la nazione.

Shibamata (Keisei: KS50) Fine settimana, giorni festivi: 11:00–18:00 Dal lunedì al venerdì (esclusi i giorni festivi) ¥Ingresso: ¥200 (da 1 anno in su) (sconto di ¥100, è richiesta la versione stampata della guida)

8 Parco Mizumoto

水元公園

MAP P47A2

Questo è il più grande parco sul fiume dei 23 distretti di Tokyo. È famoso soprattutto per le sue iris giapponesi, che fioriscono all'inizio di giugno, ma ospita anche una foresta di metasequoia e un santuario degli uccelli selvatici.

Kanamachi (JR: JL21), Keisei-Kanamachi (Keisei: KS51)

Aperto 24 ore

Aperto tutto l'anno

¥Gratuito (alcune strutture sono a pagamento)

Shinjuku 13
Shibuya Harajuku Omotesando 15
Asakusa 17
Sumida Ryogoku 21
Ueno 23
Akihabara Ochanomizu 25
Ginza 27
Marunouchi 29
Nihonbashi 31
Roppongi Akasaka 35
Ikebukuro 37
Odaiba Ariake Aomi 39
Shiodome Shiba Takeshiba 41
Shinagawa 43
Ota 45
Shibamata 47
Area settentrionale di Tama 49
Area meridionale di Tama 51
Area occidentale di Tama 53
Le isole di Tokyo 55
Prefetture adiacenti 59
Parchi/Giardini 61
Zoo/Giardini botanici 63
Parchi di divertimento 64
Musei 65

Area costellata di cittadine pittoresche con templi e santuari, perfetta da esplorare a piedi.

Area settentrionale di Tama

北多摩

Staz. Tokyo — Linea JR Chuo — Staz. Shinjuku — Linea Keio 37min. — Staz. Chofu — Linea Keio 11min. — Staz. Fuchu

Staz. Tokyo — Linea JR Chuo 30min. — Staz. Kichijoji — Linea JR Chuo 13min. — Staz. Musashi-Koganei — Linea JR Chuo 12min. — Staz. Tachikawa

Tokyo Metro · Metro Toei · Luoghi turistici (pp.13–58) · Luoghi turistici (pp.61–69) · Alloggio · Negozio · Galleria d'arte/Museo · 1 Uscita con ascensore · EV Uscita con ascensore (senza numero di uscita)

0 2km 10km

N

Saitama 埼玉県

Kanagawa 神奈川県

狭山丘陵と多摩湖
Colline di Sayama e lago Tama 6

Parco Showa Kinen 国営昭和記念公園 3

Acquedotto Tamagawa josui 玉川上水 4

Centro della Scienza Tamarokuto 多摩六都科学館 7

Harmonica Yokocho di Kichijoji 吉祥寺ハーモニカ横丁 5

Museo all'Aperto dell'Architettura Edo-Tokyo (p.65) 江戸東京たてもの園

Giardini di Tonogayato (p.62) 殿ヶ谷戸庭園

Tempio Jindaiji 深大寺 1

Giardini Botanici di Jindai (p.63) 神代植物公園

Ippodromo di Tokyo JRA 東京競馬場 8

Santuario Ookunitama-jinja 大國魂神社 2

Parco Zoologico di Tama (p.63) 多摩動物公園

Yomiuriland (p.64) よみうりランド

Tokyo Hello Kitty Land サンリオピューロランド (p.64)

Parco Zoologico di Inokashira (p.63) 井の頭自然文化園

Museo Murauchi

Museo di Storia e Folclore

Museo d'Arte di Fuchu

Museo Kyodo-no-mori

Museo regionale di Higashiyamato

Museo d'arte Hirakushi Denchu

Viale degli Alberi di Keyaki Baba Daimon

Giardino Commemorativo di Makino

TOEI ANIMATION MUSEUM

Parco di Shakujii

Parco di Koganei

Parco di Inokashira

Kichijoji Tokyu REI Hotel

Mitaka-shi

Parco di Sayama

Parco Higashiyamato

Parco Hachikokuyama

Parco di Kiyose Seseragi

Parco di Kitayama

Fureai Gesuidokan (Museo della Canalizzazione Acque Reflue)

Tempio Shoutukuji Sentaijizodo

Galleria della Strada di Keyaki

Nobidome yosui (Canale di Nobidome)

Vecchia Fattoria Kominkaen

Villaggio Kodaira Furusato

Tamagawa-Josui (Strada Verde)

Faret Tachikawa e gli Oggetti

Biblioteca di Tama

Sentiero di Otaka e Sorgenti d'Acqua dello Stagno Masugata

Michinoeki (area di sosta) Hachioji-Takiyama

Tempio Takahata Fudoson

Tempio Zemmyo-ji

Tempio Togo-ji

Tempio Koan-ji

Kosatsuba

Museo Commemorativo di Kyu-tamaseiseki

Sentiero Yokoyama di Tama

Benesse Star Dome

Centro Archeologico Metropolitano di Tokyo

Parco Centrale di Tama

Green Live Center

Giardino delle Peonie di Machida

Parco Machida Yakushiike

Giardino delle Dalie di Machida

Kodomonokuni

Aeroporto di Chofu

AJINOMOTO STADIUM

Mizuho-machi

Hakonegasaki Sta. 箱根ヶ崎駅

Musashimurayama-shi

Fussa-shi

Fussa

Haijima Sta. 拝島駅

Forest Inn Showakan

Tachikawa Bosaikan

Nishi-Tachikawa Sta. 西立川駅

Akishima-shi

Tachikawa Sta. 立川駅

Tachikawa Washington Hotel

Tachikawa-shi

Kokubunji-shi

Kunitachi-shi

Hachioji-shi

Hachioji daichi

Hino-shi

Takahatafudo Sta. 高幡不動駅

Keio-hachioji Sta. 京王八王子駅

Hachioji Sta. 八王子駅

Tamako Sta. 多摩湖駅

Seibuen

Higashi-murayama-shi

Higashi-Murayama Sta. 東村山駅

Higashi-yamato-shi

Higashikurume-shi

Kodaira-shi

Hana-koganei Sta. 花小金井駅

Koganei-shi

Musashino-shi

Mitaka Sta. 三鷹駅

Kichijoji Sta. 吉祥寺駅

Nishitokyo-shi

Fuchu-shi

Fuchu Sta. 府中駅

Fuchuhommachi Sta. 府中本町駅

Fuchukeiba-seimommae Sta. 府中競馬正門前駅

Higashi-fuchu Sta. 東府中駅

Chofu Sta. 調布駅

Chofu-shi

Komae-shi

Tsutsujigaoka Sta. つつじヶ丘駅

Inagi-shi

Okano-yu

Tama Center Sta. 多摩センター駅

Tama-shi

Machida-shi

Linea JR Hachiko

Linea JR Ome

Linea JR Chuo

Linea Seibu Haijima

Linea Seibu Ikebukuro

Linea Seibu Shinjuku

Linea Seibu Tamako

Tama Monorail 多摩都市モノレール

Linea Keio

Linea JR Nambu

Linea JR Yokohama

Linea Keio Takao

Linea Odakyu Tama 小田急多摩線

Linea Odakyu 小田急線

Passante Hachioji 八王子バイパス

Fiume Tamagawa

Fiume Sakaigawa

E17

E20

OizumiJCT

Per Shinjuku

49

1 2 3 4

A B C D

Toilette per i disabili | Parcheggio riservato ai disabili | Parcheggio disponibile per i disabili | FREE Wi-Fi | Accesso | Orario di apertura | Chiuso | Ingresso | Numero di telefono

1 Tempio Jindaiji
深大寺

MAP P49C4

042-486-5511

Questo antico tempio fu eretto nel 733. Qui i visitatori troveranno una statua di bronzo di Shakya Nyorai risalente al 7° secolo, l'unico tesoro d'arte nazionale tra le statue di Buddha che si trovano nei templi di Tokyo. La specialità del tempio sono i "soba", tagliolini di grano saraceno. Assolutamente da non perdere.

10 min di autobus dalla Staz. Chofu (Keio: KO18) o dalla Staz. Tsutsujigaoka (Keio: KO14)

9:00–17:00 Aperto tutto l'anno

2 Santuario Ookunitama-jinja
大國魂神社

MAP P49C3

042-362-2130

Uno dei santuari più antichi di Tokyo, è dedicato al dio Ookunitama, protettore della regione di Musashi.

Fuchu (Keio: KO24), Fuchuhommachi (JR: JN20, JM35)

1 aprile–14 settembre: 6:00–17:00, 15 settembre–31 marzo: 6:30–17:00

Aperto tutto l'anno

Ingresso al padiglione del tesoro: ¥200 (aperto nei fine settimana e nei giorni festivi)

3 Parco Showa Kinen
国営昭和記念公園

MAP P49B2

042-528-1751

Fu costruito in occasione della celebrazione dei 50 anni di regno dell'imperatore Showa. Oltre a barbecue e svariate attività, i visitatori possono dilettarsi in sport stagionali ed eventi vari durante tutto l'anno, come ad esempio la fioritura dei ciliegi, festival di fuochi artificiali, il giardino di cosmo e il festival delle foglie autunnali. Nishi-Tachikawa (JR: JC51) 9:30–17:00 (fino alle 16:30 dal 1° novembre alla fine di febbraio; varia a seconda della stagione) 1° gennaio, 4° lunedì di gennaio e il giorno successivo, 31 dicembre (il museo è chiuso il lunedì, venerdì e durante l'allestimento di mostre speciali) Adulti: ¥450; studenti di scuola media o più giovani: Ingresso gratuito; anziani: ¥210 (è necessario un documento che confermi l'età)

4 Acquedotto Tamagawajosui
玉川上水

MAP P49B3

L'acquedotto è stato alla base dello sviluppo di Edo/Tokyo. È stato designato "luogo storico nazionale" nel 2003, in occasione del 350° anniversario dal suo completamento. Le passeggiate lungo le sue rive ricche di verde e i filari di ciliegi di montagna che circondano il ponte di Koganei sono state invece designate "luogo nazionale di bellezza paesaggistica".

Musashi-Koganei (JR: JC15)

5 Harmonica Yokocho di Kichijoji
吉祥寺ハーモニカ横丁

MAP P49B4

Deve il suo nome al fatto che le sue strade sono disposte parallelamente le une alle altre, proprio come le ance di un'armonica a bocca. Originariamente un mercato clandestino, questo piccolo labirinto di ristoranti, negozi d'abbigliamento e antiquariato, pescherie e fiorai mantiene ancora viva l'atmosfera d'altri tempi.

Kichijoji (JR: JB02, JC11, Keio: IN17)

Varia a seconda dell'esercizio

6 Colline di Sayama e lago Tama
狭山丘陵と多摩湖

MAP P49A2

*1 *1 *1

Il parco Noyama-Kita Rokudoyama è un vasto territorio con vaste foreste, campi verdi all'aperto, un parco di atletica, risaie e una casetta tradizionale che i visitatori possono esplorare gratuitamente. Il Bacino Idrico di Murayama, noto anche come lago Tama, è un lago artificiale completato nel 1927. Molte persone amano passeggiare intorno al lago Tama e nell'adiacente parco di Sayama.

Tamako (Seibu: ST07, SY01)

*1: Parco di Sayama

7 Centro della Scienza Tamarokuto
多摩六都科学館

MAP P49B3

042-469-6100

Questo museo interattivo permette a grandi e piccini di esplorare il mondo naturale, lo spazio, i meccanismi di funzionamento di vari macchinari e persino il corpo umano. È una delle più grandi cupole planetarie del mondo, in grado di proiettare più di 140 milioni di stelle.

Hana-koganei (Seibu: SS18)

9:30–17:00

Lunedì, il giorno dopo una festa nazionale, festività di Capodanno, periodi di chiusura temporanei Ingresso/Adulti: ¥520; dai 4 anni agli studenti superiori: ¥210 *Tariffa aggiuntiva per il planetario e il teatro cupola

8 Ippodromo di Tokyo JRA
東京競馬場

MAP P49C3

Oltre che per le entusiasmanti corse dei cavalli, questo ippodromo, dotato anche di un parco, un museo e un parco giochi, è un luogo perfetto sia per adulti che per bambini.

Fuchukeiba-seimommae (Keio: KO46), Higashi-fuchu (Keio: KO23), Fuchuhommachi (JR: JN20, JM35)

Visitare il sito ufficiale per informazioni

Shinjuku 13
Shibuya Harajuku Omotesando 15
Asakusa 17
Sumida Ryogoku 21
Ueno 23
Akihabara Ochanomizu 25
Ginza 27
Marunouchi 29
Nihonbashi 31
Roppongi Akasaka 35
Ikebukuro 37
Odaiba Ariake Aomi 39
Shiodome Shiba Takeshiba 41
Shinagawa 43
Ota 45
Shibamata 47
Area settentrionale di Tama 49
Area meridionale di Tama 51
Area occidentale di Tama 53
Le isole di Tokyo 55
Prefetture adiacenti 59
Parchi/Giardini 61
Zoo/Giardini botanici 63
Parchi di divertimento 64
Musei 65

Escursionisti e amanti della cultura si innamoreranno di questa regione che unisce il meglio di due mondi.

Area meridionale di Tama

南多摩

Staz. Tokyo — Linea JR Chuo — Staz. Shinjuku — Linea Odakyu 57min. — Staz. Machida

Staz. Tokyo — Linea JR Chuo — Staz. Shinjuku — Linea Keio 55min. — Staz. Takahatafudo — Linea Keio 20min. — Staz. Takaosanguchi

Tokyo Metro · Metro Toei · Luoghi turistici (pp.13–58) · Luoghi turistici (pp.61–69) · Alloggio · Negozio · Galleria d'arte/Museo · 1 Uscita con ascensore · EV Uscita con ascensore (senza numero di uscita)

Monte Takao: dimora dei misteriosi tengu

Monte Takao, Tempio Yakuoin MAP P51B1

Si dice che il monte Takao sia abitato dai tengu, esseri soprannaturali dal naso lungo simili a demoni. Essi sono i guardiani di questa montagna sacra, che tormentano i malintenzionati, ma lasciano in pace i puri di cuore. Allo Yakuoin è possibile acquistare i "tengu omamori" (amuleti apotropaici).

1 Monte Takao
高尾山

MAP P51B1

042-673-3461
(Ufficio turistico di Takaosanguchi)

*1 *2 *3

Il monte Takao, alto 599 metri, si trova nella zona occidentale di Tokyo. Non solo offre numerosi percorsi escursionistici di varia lunghezza e difficoltà, ma ci sono anche alcune terme (onsen) nella zona dove potersi rilassare dopo una lunga giornata trascorsa sui sentieri. Inoltre, sia ai piedi che vicino alla cima della montagna si trovano molti ristoranti di "soba" ("tagliolini" di grano saraceno), la specialità locale.

Il tempio Yakuoin è stato eretto sul Takao più di 1.000 anni fa ed è famoso per la cucina vegetariana buddhista "shojin ryori" (su prenotazione). Ogni primavera si tiene il festival della "Camminata sul fuoco".

Il museo TRICK ART è un trionfo d'illusioni ottiche e il luogo perfetto dove scattare foto divertenti e curiose (¥200 di riduzione). Per tutti coloro che siano interessati alla natura del Giappone, il museo TAKAO 599 offre esposizioni sulla fauna e flora della zona nonché informazioni storiche o relative ad attività escursionistiche (Ingresso libero). Il parco delle scimmie del Monte Takao e il Giardino delle Piante selvatiche ospitano circa 80 scimmie e più di 300 varietà autoctone di fiori selvatici.

Scendete alla Staz. Takaosanguchi (Keio: KO53). Prendete la funicolare Takaotozan fino alla Staz. Takaosan o la seggiovia fino alla Staz. Sanjo. 40 min a piedi per raggiungere la somma.

*1: Dentro la staz. Takaosanguchi, Museo TAKAO 599, nei pressi della cima del monte Takao, parcheggio "Hachioji Municipal Takaosanroku Parking Lot" *2: Parcheggio "Hachioji Municipal Takaosanroku Parking Lot" *3: Centro Visitatori di Takao, Staz. Takaosanguchi, Museo TRICK ART, Museo TAKAO 599

2 Tempio Takahata Fudoson
高幡不動尊

MAP P51B3

042-591-0032

All'interno del perimetro di questo tempio della scuola Shingon sono raccolti importanti patrimoni culturali: il Fudo-do, il portale Niomon, la torre Gojunoto, il monumento allo Shinsengumi (polizia dello shogunato) e la statua del suo vicecapitano, Hijikata Toshizo.

Takahatafudo (Keio: KO29, Tama Monorail: TT07)
24 ore Aperto tutto l'anno

3 Parco Machida Yakushiike
町田薬師池公園 四季彩の杜 薬師池

MAP P51C4



Nominato "luogo di bellezza paesaggistica della città di Tokyo" e scelto come uno degli Shin Tokyo Hyakkei (I cento nuovi luoghi di bellezza scenica di Tokyo), questo è il parco simbolo di Machida. Con uno stagno al centro, qui si possono ammirare durante tutte le stagioni alberi e fiori come quelli di "ume" (pruno giapponese), ciliegio, glicine, acero e fiori di loto Oga. Ci sono due case del periodo Edo che sono state smantellate e ricostruite nel parco per mostrare ai visitatori la vita delle persone dell'epoca.

30 min di autobus dalla Staz. Machida (Odakyu: OH27)
6:00–18:00 (Giugno–Agosto: 6:00–19:00)

4 Museo delle Arti Grafiche di Machida
町田市立国際版画美術館

MAP P51C4

042-726-2771

*1

Uno dei pochi musei al mondo dedicati all'arte della stampa, questa struttura ospita una collezione di più di 30.000 pezzi: dalle stampe giapponesi a quelle occidentali, dai testi buddhisti dell'8° secolo alle moderne stampe artistiche. Delle classi di silografia vengono tenute regolarmente. Per gli orari consultare il sito web.

Machida (JR: JH23, Odakyu: OH27) Lunedì–Venerdì: 10:00–17:00; fine settimana e festivi: 10:00–17:30 Lunedì (se coincide con una festa nazionale, il giorno di chiusura è rimandato al martedì), dal 28 dicembre al 4 gennaio Varia a seconda della mostra *1: Wi-Fi disponibile solo in alcuni punti

5 Tama Monorail
多摩都市モノレール

MAP P51A3,B3

*1

La monorotaia, oltre a portare i visitatori verso mete interessanti come il parco a tema Tokyo Hello Kitty Land, il parco zoologico di Tama e il parco Showa Kinen è essa stessa un'attrazione turistica! Poiché i binari si trovano a molti metri da terra, i passeggeri possono godere di una meravigliosa vista durante il viaggio.

*1: Tutte le stazioni

Shinjuku 13
Shibuya Harajuku Omotesando 15
Asakusa 17
Sumida Ryogoku 21
Ueno 23
Akihabara Ochanomizu 25
Ginza 27
Marunouchi 29
Nihonbashi 31
Roppongi Akasaka 35
Ikebukuro 37
Odaiba Ariake Aomi 39
Shiodome Shiba Takeshiba 41
Shinagawa 43
Ota 45
Shibamata 47
Area settentrionale di Tama 49
Area meridionale di Tama 51
Area occidentale di Tama 53
Le isole di Tokyo 55
Prefetture adiacenti 59
Parchi/ Giardini 61
Zoo/ Giardini botanici 63
Parchi di divertimento 64
Musei 65

L'area occidentale di Tama, circondata da montagne, è uno scrigno di bellezze naturali. Venite a prendere una boccata d'aria fresca e a godere di nuovi panorami.

Area occidentale di Tama

西多摩

Staz. Tokyo — Linea JR Chuo — Staz. Tachikawa — Linea JR Ome (1hr55min.) — Staz. Mitake — Linea JR Ome (17min.) — Staz. Oku-Tama

Staz. Tokyo — Linea JR Chuo — Staz. Tachikawa — Linea JR Ome (1hr5min.) — Staz. Fussa

Staz. Tokyo — Linea JR Chuo — Staz. Tachikawa — Linea JR Ome — Staz. Haijima — Linea JR Itsukaichi (1hr35min.) — Staz. Musashi-Itsukaichi

Tokyo Metro | Metro Toei | Luoghi turistici (pp.13–58) | Luoghi turistici (pp.61–69) | Alloggio | Negozio | Galleria d'arte/Museo | 1 Uscita con ascensore | EV Uscita con ascensore (senza numero di uscita)

Distilleria Ishikawa

Visita alle distillerie di sakè

Area occidentale di Tama MAP P53B3,B4

La parte occidentale dell'area di Tama, con le sue numerose distillerie che offrono visite guidate e degustazioni, è il luogo ideale per gli amanti del sakè! La distilleria Ozawa di Ome ha più di 300 anni ed è la più antica di Tokyo. La distilleria Ishikawa di Fussa produce non solo sakè ma anche birra. Vi stanno aspettando!

Distilleria Ozawa

Porta la tua spazzatura a casa con te

Nishitama è ricca di attrazioni naturali. Quando praticate attività ricreative all'aperto, portate i vostri rifiuti a casa con voi e disponetene una volta rientrati. Questi sforzi aiutano a preservare l'ambiente locale.

Toilette per i disabili | Parcheggio riservato ai disabili | Parcheggio disponibile per i disabili | FREE Wi-Fi | Accesso | Orario di apertura | Chiuso | Ingresso | Numero di telefono

1 Monte Mitake
御岳山

MAP P53B2

0428-78-9363 (Centro Visitatori di Mitake)

*1 *2



Alto 929 metri, il monte Mitake ospita una grande varietà di uccelli e piante selvatiche tutto l'anno. È uno dei posti migliori del Giappone dove ammirare gli Anemonopsis macrophylla (falsi anemoni) che fioriscono in estate. Offre numerosi percorsi d'escursione e, dagli alloggi del tempio è possibile godersi un fantastico panorama notturno.

10 min di autobus dalla Staz. Mitake (JR: JC69), poi 6 min in funicolare dalla Staz. Takimoto della ferrovia Mitake Tozan *1: Uno al Centro Visitatori di Mitake, uno a Mitake-daira e uno a Maruyama-enchi *2: Centro Visitatori di Mitake

2 Fussa
福生

MAP P53B4

042-530-2341 (Ufficio Informazioni di Fussa)

Affascinante cittadina famosa per le due storiche distillerie di sakè in attività sin dal periodo Edo, una via dello shopping dall'atmosfera americana di fronte alla base militare statunitense di Yokota e la sua specialità locale: l'hot dog "Fussadog". L'evento più atteso della città, il Fussa Tanabata Festival, è una festa vivace con migliaia di visitatori.

Fussa (JR: JC57)

3 Grotte calcaree di Nippara
日原鍾乳洞

MAP P53A1

0428-83-8491



Le più grandi grotte calcaree del Kanto. La visita guidata di 40 minuti è molto popolare.

35 min di autobus dalla Staz. Oku-Tama (JR: JC74)
9:00–17:00 (aprile–novembre), 9:00–16:30 (dicembre–marzo)
Festività di Capodanno
Adulti: ¥900; studenti di scuola media: ¥700; studenti di scuola elementare: ¥600

4 Terme di Tama
多摩の温泉

Nell'area di Tama si trovano numerosi stabilimenti termali raggiungibili in giornata da Tokyo.

4-a Shogai Seishun-no-Yu Tsuru-tsuru Onsen (Terme)
生涯青春の湯 つるつる温泉

MAP P53B3

042-597-1126

20 min di autobus dalla Staz. Musashi-Itsukaichi (JR: JC86)
10:00–20:00 (Ultimo ingresso alle 19:00) 3° martedì del mese (se festa nazionale la chiusura è rimandata al giorno successivo) *Giorni di chiusura irregolari Adulti: ¥960 (3 ore)

4-b Centro Termale di Hinohara Kazuma-no-Yu
檜原温泉センター数馬の湯

MAP P53B2

042-598-6789

1 ora di autobus dalla Staz. Musashi-Itsukaichi (JR: JC86)
10:00–19:00
Lunedì (se coincide con una festa nazionale rimane aperto e la chiusura è rimandata al giorno successivo) *Giorni di chiusura irregolari
Adulti ¥980

4-c Okutama Onsen Moegi-no-Yu (Terme)
奥多摩温泉もえぎの湯

MAP P53B2

0428-82-7770

Oku-Tama (JR: JC74) 10:00–20:00 (aprile–novembre), 10:00–19:00 (dicembre–marzo) *Ultimo ingresso 1 ora prima della chiusura Lunedì (se coincide con una festa nazionale rimane aperto e la chiusura è rimandata al giorno successivo) Adulti ¥950 (Varia a seconda della stagione)
*Chiuso per ristrutturazione fino a marzo 2024.

4-d Fonte termale "Seoto-no-Yu" nella valle di Akigawa
秋川渓谷 瀬音の湯

MAP P53B3

042-595-2614

17 min di autobus dalla Staz. Musashi-Itsukaichi (JR: JC86)
10:00–22:00 (ultimo ingresso alle 21:00)
Il martedì
Adulti ¥1.000 (3 ore)

*Per informazioni riguardo altre strutture termali chiamare l'Associazione Turistica di Ohtama. 0428-22-3525 (9:00–17:00, dal lunedì al venerdì)

5 Lago di Okutama
奥多摩湖

MAP P53B1

Questo lago artificiale è stato creato con la costruzione della diga di Ogochi. Molto popolare è l'osservatorio panoramico della diga che offre una splendida vista sull'area circostante.

15 min di autobus dalla Staz. Oku-Tama (JR: JC74)

6 Valle di Akigawa
秋川渓谷

MAP P53B3

042-558-1111 (Divisione Turismo)

*1

Area circondata da una natura rigogliosa, il cui mutare a seconda della stagione ne costituisce l'attrattiva principale. Luogo perfetto per svolgere attività all'aperto o semplicemente per passeggiare o ammirare il cielo azzuro.

A piedi o in autobus dalla Staz. Musashi-Itsukaichi (JR: JC86) (la durata varia a seconda della destinazione)
*1: Wi-Fi disponibile solo in alcuni punti

Shinjuku 13
Shibuya Harajuku Omotesando 15
Asakusa 17
Sumida Ryogoku 21
Ueno 23
Akihabara Ochanomizu 25
Ginza 27
Marunouchi 29
Nihonbashi 31
Roppongi Akasaka 35
Ikebukuro 37
Odaiba Ariake Aomi 39
Shiodome Shiba Takeshiba 41
Shinagawa 43
Ota 45
Shibamata 47
Area settentrionale di Tama 49
Area meridionale di Tama 51
Area occidentale di Tama 53
Le isole di Tokyo 55
Prefetture adiacenti 59
Parchi/Giardini 61
Zoo/Giardini botanici 63
Parchi di divertimento 64
Musei 65

Una meta raggiungibile via nave o via aerea da Tokyo, dove godersi una natura incontaminata.

Le isole di Tokyo

島しょ地域

Staz. Tokyo — Linea JR Yamanote — Staz. Shimbashi — Linea Yurikamome (14min.) — Staz. Takeshiba — A piedi — Molo di Takeshiba — via nave — Isole di Tokyo

Staz. Tokyo — Linea JR Chuo — Staz. Musashi-Sakai — Taxi (20min.) — Aeroporto di Chofu — via aerea — Isole di Tokyo

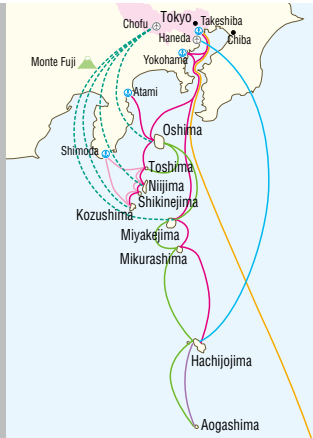

Isole di Izu

Il nome generico dato alle isole amministrate dalla metropoli di Tokyo fin dalla fine dell'800 comprende le sette isole Izu ed altre isole sparse a sud della baia di Sagami, ad esempio Aogashima e Torishima. Alcune possiedono sorgenti calde perché situate all'interno dell'area di influenza del Monte Fuji.

Da Tokyo a:

Oshima	Circa 120km
Toshima	Circa 147km
Niijima	Circa 163km
Shikinejima	Circa 171km
Miyakejima	Circa 186km
Kozushima	Circa 188km
Mikurashima	Circa 209km
Hachijojima	Circa 297km
Aogashima	Circa 357km

Isole di Ogasawara

Queste isole si trovano a sud di Tokyo e i loro nomi sono Chichijima, Hahajima, Mukojima e Iwojima. Appartengono legalmente alla metropoli di Tokyo e sono state scoperte nel 1593 da Sadayori Ogasawara.

Da Tokyo a:

Chichijima	Circa 1.000km
Hahajima	Circa 1.050km

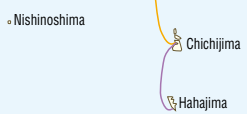

Aereo

ANA
0570-029-222
www.ana.co.jp/en/jp/

New Central Airservice
0422-31-4191
www.central-air.co.jp/en/

Elicottero

Toho Air Service
04996-2-5200
www.tohoair.co.jp/english/

Nave

Tokai Kisen
03-5472-9999
www.tokaikisen.co.jp/en/

Shinshin Kisen
0558-22-2626
shinshin-kisen.jp/

Ogasawara Kaiun
03-3451-5171
www.ogasawarakaiun.co.jp/english/

Izu Shoto Kaihatsu
03-3455-3090
izu-syotou.jp/index_e.php

*I tempi di viaggio sono indicati per ciascuna delle isole. Tenere presente che il tempo dato dipende dalla stagione e dalle condizioni meteorologiche. Per dettagli in proposito, rivolgersi alle aziende di trasporto elencate qui sopra.

Informazioni sulla regione delle isole

TOKYO ISLANDS.COM
www.tokyo-islands.com/
03-3436-6955
(Associazione Turistica delle Isole di Tokyo)

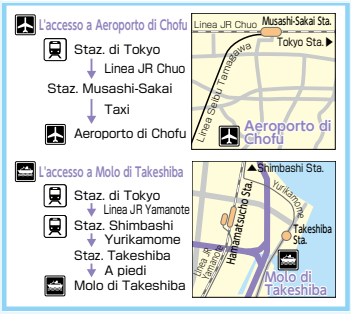

Isole Izu

Oshima, Toshima, Niijima, Shikinejima

1 Oshima
大島

04992-2-2177
(Associazione Generale Incorporata del Turismo di Oshima)



La più grande delle isole Izu è una popolare località turistica la cui attrattiva principale è il Monte Mihara. È famosa anche per la produzione di olio di camelia e per le numerose sorgenti termali.
1 ora e 45 min di aliscafo o 8 ore di traghetto (notturno) dal molo di Takeshiba
30 min di volo dall'aeroporto di Chofu

2 Toshima
利島

04992-9-0046
(Centro Lavoro e Previdenza Sociale di Toshima) *1

Sebbene sia una piccola isola dalla circonferenza di 8 km e una popolazione di circa 300 abitanti, la sua produzione di olio di camelia è una delle principali del Giappone. L'isola è ricca di camelie e una delle attività consigliate è fare escursione tra i campi di camelie.
2 ore e 25 min di aliscafo o 9 ore e 40 min di traghetto (notturno) dal molo di Takeshiba
*1: Porto di Toshima

3 Niijima
新島

04992-5-0001
(Centro informazioni turistiche di Niijima Vil.) *1



Habushiura, una bellissima spiaggia sabbiosa lunga circa 7 km, è un luogo "sacro" per i surfisti. Una vasca all'aperto che riproduce lo stile di un tempio greco offre una splendida vista.
3 ore di aliscafo o 10 ore di traghetto (notturno) dal molo di Takeshiba
40 min di volo dall'aeroporto di Chofu
*1: Porto di Niijima/ Aeroporto di Niijima

4 Shikinejima
式根島

04992-7-0170
(Associazione Turistica di Shikinejima) *1

L'isola dispone di quattro spiagge adatte a famiglie con bambini, tra cui quella di Tomari, designata come una delle "88 spiagge più belle del Giappone". Qui potrete pescare, praticare immersioni subacquee o semplicemente rilassarvi alle onsen (terme).
3 ore di aliscafo o 11 ore di traghetto (notturno) dal molo di Takeshiba
35 min di volo dall'aeroporto di Chofu a quello di Niijima, più 15 min di traghetto.
*1: Porto di Nobushi

Shinjuku 13
Shibuya Harajuku Omotesando 15
Asakusa 17
Sumida Ryogoku 21
Ueno 23
Akihabara Ochanomizu 25
Ginza 27
Marunouchi 29
Nihonbashi 31
Roppongi Akasaka 35
Ikebukuro 37
Odaiba Ariake Aomi 39
Shiodome Shiba Takeshiba 41
Shinagawa 43
Ota 45
Shibamata 47
Area settentrionale di Tama 49
Area meridionale di Tama 51
Area occidentale di Tama 53
Le isole di Tokyo 55
Prefetture adiacenti 59
Parchi/ Giardini 61
Zoo/ Giardini botanici 63
Parchi di divertimento 64
Musei 65

Isole Izu

Kozushima, Miyakejima, Mikurashima,
Hachijojima, Aogashima

5 Kozushima
神津島

✆04992-8-0321
(Associazione Turistica di Kozushima)

L'isola è famosa per gli splendidi paesaggi naturali sullo sfondo del monte Tenjo, la possibilità di praticare sport acquatici e rilassanti "onsen" (terme).
3 ore e 45 min di aliscafo o 12 ore di traghetto (notturno) dal molo di Takeshiba
40 min di volo dall'aeroporto di Chofu
*1: Porto di Kozushima/ Aeroporto di Kozushima

6 Miyakejima
三宅島

✆04994-5-1144
(Associazione Turistica di Miyakejima)

Su quest'isola vulcanica potrete cantare con gli uccelli, nuotare con i pesci e sollevare il vostro spirito con le arti tradizionali dell'isola. Miyakejima offre un riposo curativo e riflessivo, dove potrete sentire i poteri della terra e la fonte della vita.
6 ore e 30 min di traghetto (notturno) dal molo di Takeshiba
50 min di volo dall'aeroporto di Chofu
*1: Porto di Ako

7 Mikurashima
御蔵島

✆04994-8-2022
(Associazione Turistica di Mikurashima)

Quest'isola a circa 200 km dal molo di Takeshiba è circondata da ripide scogliere. È famosa per i branchi di delfini che nuotano in prossimità delle sue coste.
7 ore e 35 min di traghetto (notturno) dal molo di Takeshiba
*1: Porto di Mikurashima

8 Hachijojima
八丈島

✆04996-2-1377
(Associazione Turistica di Hachijojima)

Un'isola a forma di "zucca a fiasco", immersa nella natura, con acque cristalline e numerose stazioni termali ad attendervi. Può essere raggiunta in soli 50 minuti dall'aeroporto di Haneda.
11 ore di traghetto (notturno) dal molo di Takeshiba
50 min di volo dall'aeroporto di Haneda
*1: Porto di Kaminato/ Porto di Yaene

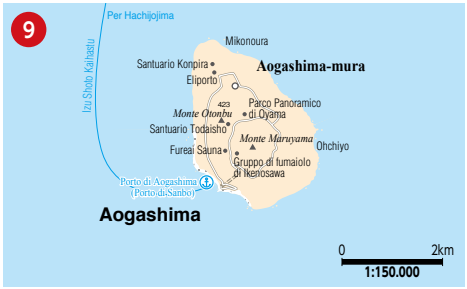

9 Aogashima
青ヶ島

04996-9-0111
(Ufficio Municipale Villaggio di Aogashima)

*1

Piccola isola vulcanica situata all'estremità meridionale dell'arcipelago. Il suo doppio vulcano Hingya è uno tra i pochissimi al mondo. Il prodotto tipico locale è un liquore distillato chiamato Aochu (Aogashima Shochu).

3 ore di traghetto o 20 min di elicottero da Hachijojima

*1: Porto di Aogashima

Isole Ogasawara

Chichijima, Hahajima

1 Chichijima
父島

04998-2-2587
(Associazione Turistica di Ogasawaramura)

*1

Chichijima è la più grande, nonché il centro amministrativo, delle isole Ogasawara. Qui è possibile praticare immersioni e nuotare con i delfini tutto l'anno.

24 ore di nave dal molo di Takeshiba

*1: Porto di Futami

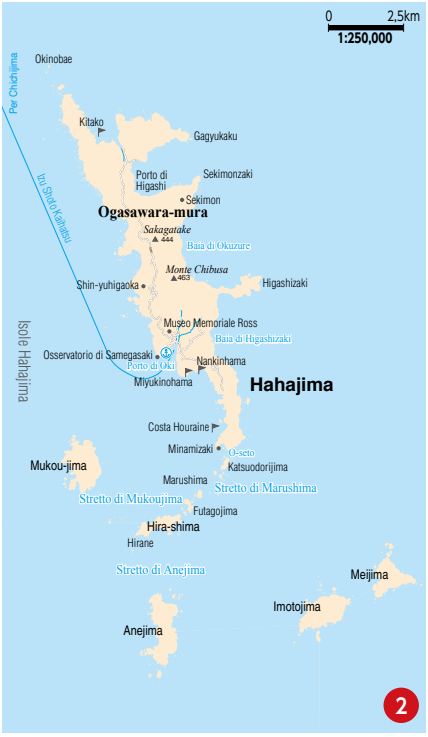

2 Hahajima
母島

04998-3-2300
(Associazione Turistica di Ogasawara Hahajima)

*1

Esplorate le foreste, designate "Patrimonio dell'umanità", della più meridionale delle isole abitate di Tokyo.

2 ore di nave da Chichijima

*1: Porto di Hahajima

Shinjuku 13
Shibuya Harajuku Omotesando 15
Asakusa 17
Sumida Ryogoku 21
Ueno 23
Akihabara Ochanomizu 25
Ginza 27
Marunouchi 29
Nihonbashi 31
Roppongi Akasaka 35
Ikebukuro 37
Odaiba Ariake Aomi 39
Shiodome Shiba Takeshiba 41
Shinagawa 43
Ota 45
Shibamata 47
Area settentrionale di Tama 49
Area meridionale di Tama 51
Area occidentale di Tama 53
Le isole di Tokyo 55
Prefetture adiacenti 59
Parchi/Giardini 61
Zoo/Giardini botanici 63
Parchi di divertimento 64
Musei 65

Luoghi da visitare nelle prefetture vicine

Tokyo è molto ben collegata con le località circostanti e per questo è molto facile visitarne i dintorni. Con un breve viaggio fuori Tokyo scoprirete la vera bellezza del Giappone.

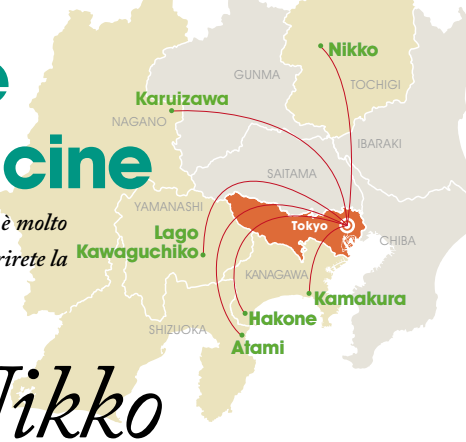

Nikko

〈Tochigi〉

Un'attrazione turistica internazionale che ospita il "Santuario Nikko Toshogu"

Tra i santuari e i templi di Nikko registrati come patrimonio dell'umanità, il "Santuario Nikko Toshogu" è il mausoleo costruito per Tokugawa Ieyasu, il fondatore dello shogunato Tokugawa. La sua gloriosa bellezza merita certamente una visita.

Come arrivare

- Staz. Tokyo → JR Shinkansen Yamabiko 50min. → Staz. Utsunomiya → Linea JR Nikko 45min. → Staz. Nikko — **Tempo necessario** circa **95** min.
- Staz. Asakusa → Tobu Limited Express Revaty, SPACIA e SPACIA X → Staz. Tobu Nikko — **Tempo necessario** circa **110** min.

Karuizawa

〈Nagano〉

Un resort su un altopiano immerso nella natura

Karuizawa è una delle località più famose del Giappone. Il suo clima fresco la rende popolare come residenza estiva o come riparo dal caldo della città. Nella via dello shopping Kyu-Karuizawa Ginza si trovano numerosi negozi e caffetterie chic. Alla fine della strada c'è una chiesa storica, circondata da alberi. Ci sono anche dei campi da golf, un centro commerciale e delle aree sciistiche, che offrono tanto divertimento.

Come arrivare

- Staz. Tokyo → JR Shinkansen Asama/Hakutaka → Staz. Karuizawa — **Tempo necessario** circa **70** min.

● Popolari città con onsen nelle prefetture vicine ●

Atami

〈Shizuoka〉

Divertitevi a passeggiare per la città e godetevi le terme naturali

Atami offre una splendida vista sull'Oceano Pacifico. Nel corso della storia, l'area ha attratto molte figure eminenti del Giappone ed è ora popolare come località termale facilmente accessibile da Tokyo. La città ha tanti hotel e numerosi luoghi con viste meravigliose che consentono ai visitatori di godersi le onsen (sorgenti termali) in tutto relax. Qui è anche possibile degustare deliziosi piatti a base di pesce fresco del posto. Inoltre, la zona è popolare per i suoi spettacoli pirotecnici che si tengono durante tutto l'anno.

Come arrivare

- Staz. Tokyo → JR Shinkansen Hikari → Staz. Atami — **Tempo necessario** circa **40** min.
- Staz. Tokyo → Linea JR Tokaido, Limited Express Odoriko → Staz. Atami — **Tempo necessario** circa **80** min.

Lago Kawaguchiko

〈Yamanashi〉

Godetevi il panorama stagionale del Monte Fuji

Con i suoi 3.776 metri di altezza, il Monte Fuji è la vetta più alta del paese. I cinque laghi ai piedi del versante nord del Monte Fuji, conosciuti collettivamente come “Fuji Goko”, ossia “Cinque laghi del Fuji”, sono ottimi punti di osservazione per ammirare questa iconica montagna. Tra questi, il lago Kawaguchiko è il più popolare per il suo splendido scenario mutevole in ogni stagione dell’anno. Dalla stazione di Kawaguchiko si può raggiungere la quinta stazione della montagna in autobus.

Come arrivare — Staz. Shinjuku — Autolinea rapida Chuo — Staz. Kawaguchiko — Tempo necessario circa 115 min.

Kamakura

〈Kanagawa〉

La città ricca di storia e di cultura

L’antica città di Kamakura, a circa un’ora da Tokyo, vanta un numero altissimo di patrimoni culturali che la rendono una popolare meta turistica affollata tutto l’anno. Strade, mare e colline: tutto in questa piccola città, ideale destinazione per una breve gita di una giornata. Oltre ai numerosi templi antichi troverete anche caffè moderni, negozi di articoli vari e potrete gustare piatti preparati con pesce freschissimo.

Come arrivare — Staz. Tokyo — Linea JR Yokosuka — Staz. Kamakura — Tempo necessario circa 60 min.

Hakone

〈Kanagawa〉

Godetevi un bagno rilassante in una città termale con più di venti strutture termali

Hakone è una città famosa da secoli per le sue sorgenti di acqua calda, ma le sue attrattive non si riducono agli stabilimenti termali: vanta infatti strade piene di atmosfera, templi buddhisti e shintoisti e una natura lussureggiante. Da qui si può vedere anche il Monte Fuji, conosciuto come il simbolo del Giappone, e se vi recate in autobus o cabinovia al lago Ashi è possibile vederlo anche da lì.

Come arrivare — Staz. Shinjuku — Odakyu Limited Express “Romancecar” — Staz. Hakone Yumoto — Tempo necessario circa 90 min.

Come arrivare — Staz. Tokyo — JR Shinkansen Kodama 35min. — Staz. Odawara — Linea Hakone Tozan 17min. — Staz. Hakone Yumoto — Tempo necessario circa 60 min.

Shinjuku 13
Shibuya Harajuku Omotesando 15
Asakusa 17
Sumida Ryogoku 21
Ueno 23
Akihabara Ochanomizu 25
Ginza 27
Marunouchi 29
Nihonbashi 31
Roppongi Akasaka 35
Ikebukuro 37
Odaiba Ariake Aomi 39
Shiodome Shiba Takeshiba 41
Shinagawa 43
Ota 45
Shibamata 47
Area settentrionale di Tama 49
Area meridionale di Tama 51
Area occidentale di Tama 53
Le isole di Tokyo 55
Prefetture adiacenti 59
Parchi/Giardini 61
Zoo/Giardini botanici 63
Parchi di divertimento 64
Musei 65

Luoghi di Interesse Turistico

Giardini, parchi di divertimento, musei e molto altro…

Giardini dei bei tempi andati di Tokyo. Piante rare e animali adorabili. Musei e gallerie d'arte per soddisfare la vostra curiosità. E incredibili parchi di divertimento… Ecco una lista di attrazioni turistiche che potete trovare solamente a Tokyo.

I viaggiatori provenienti dall'estero potranno ottenere una riduzione sul prezzo mostrando questa guida. **Sconto valido fino al: 31/03/2025**

*Gli sconti contenuti in questa guida non possono essere combinati con altre riduzioni.

Toilette per i disabili | Parcheggio riservato ai disabili | Parcheggio disponibile per i disabili | FREE Wi-Fi | Ingresso | Indirizzo | Accesso | Orario di apertura | Chiuso | Numero di telefono

*I numeri dotati di ★ indicano le informazioni Hello Dial per musei e gallerie d'arte.

Parchi / Giardini

Giardini di Hama-rikyu

浜離宮恩賜庭園 ✆03-3541-0200 MAP P27D2, P41B4

Questi giardini appartenevano un tempo alla famiglia degli shogun Tokugawa. Esempio perfetto di giardino di epoca Edo, al suo interno si trovano due aree designate alla caccia all'anatra e uno stagno artificiale alimentato dalle acque della baia di Tokyo. I visitatori possono ammirare come i giardini cambino aspetto in base all'alta o bassa marea. Si tratta dell'unico stagno di questo genere nell'area di Tokyo.

¥Adulti ¥300, dai 65 anni ¥150 (adulti ¥60 di riduzione, dai 65 anni ¥30 di riduzione)
1-1 Hama-rikyu Teien, Chuo-ku Tsukijishijo (metro: E18), Shiodome (metro: E19)
9:00–17:00 (Ultimo ingresso alle 16:30) ✕Dal 29 dicembre al 1° gennaio

Giardini di Kyu Shiba-rikyu

旧芝離宮恩賜庭園 ✆03-3434-4029 MAP P41C3

Originariamente giardini della residenza di un signore feudale risalente agli inizi del periodo Edo. È un giardino in stile giapponese con antichi lavori in roccia e uno stagno che un tempo era collegato direttamente al mare. È conosciuto come il giardino dello stagno "a circuito", che è un giardino in cui si cammina intorno ad uno stagno centrale godendosi il paesaggio.

¥Adulti ¥150, dai 65 anni ¥70 (adulti ¥30 di riduzione, dai 65 anni ¥20 di riduzione)
1-4-1 Kaigan, Minato-ku Hamamatsucho (JR: JK23, JY28), Daimon (metro: A09, E20)
9:00–17:00 (Ultimo ingresso alle 16:30)
✕Dal 29 dicembre al 1° gennaio (si consiglia di controllare i giorni d'apertura sul sito web)

Giardini di Koishikawa Korakuen

小石川後楽園 ✆03-3811-3015

Costruiti all'inizio dell'epoca Edo, questi giardini appartenevano alla famiglia Tokugawa di Mito. Con il loro perfetto equilibrio tra estetica cinese e giapponese, tentano di replicare al loro interno, in scala ovviamente ridotta, montagne, fiumi, laghi e campi coltivati. Uno speciale sito storico nazionale e un sito paesaggistico speciale.

¥Adulti ¥300, dai 65 anni ¥150 (adulti ¥60 di riduzione, dai 65 anni ¥30 di riduzione)
1-6-6 Koraku, Bunkyo-ku Iidabashi (JR: JB16, metro: E06, N10, T06, Y13), Korakuen (metro: M22, N11), Suidobashi (JR: JB17, metro: I11) 9:00–17:00 (Ultimo ingresso alle 16:30)
✕Dal 29 dicembre al 1° gennaio

Giardini di Rikugien

六義園 ✆03-3941-2222

Da ammirare passeggiando intorno al suo stagno artificiale, è un tipico giardino della residenza di un signore feudale del periodo Edo. È stato costruito nel 1702 da Yanagisawa Yoshiyasu, il quale si ispirò ai principi del waka (poesia classica giapponese) e dei classici cinesi.

¥Adulti ¥300, dai 65 anni ¥150 (adulti ¥60 di riduzione, dai 65 anni ¥30 di riduzione)
6-16-3 Hon-komagome, Bunkyo-ku Komagome (JR: JY10, metro: N14), Sengoku (metro: I14)
9:00–17:00 (Ultimo ingresso alle 16:30)
✕Dal 29 dicembre al 1° gennaio

Giardini di Kyu Iwasaki-tei

旧岩崎邸庭園 ✆03-3823-8340 MAP P23D2, P25A3

La residenza Iwasaki-tei è un importante patrimonio culturale. Al suo interno si trovano un'elegante villa in stile occidentale, un edificio in stile giapponese tradizionale, una sala da biliardo e un grande prato. La villa in stile occidentale e la sala da biliardo, così come molti altri edifici di Tokyo tra cui il Rokumeikan, vennero progettati dall'architetto inglese Josiah Conder nel periodo Meiji.

¥Adulti ¥400, dai 65 anni ¥200 (adulti ¥80 di riduzione, dai 65 anni ¥40 di riduzione)
1-3-45 Ikenohata, Taito-ku Yushima (metro: C13), Ueno-hirokoji (metro: G15), Ueno-okachimachi (metro: E09), Okachimachi (JR: JK29, JY04)
9:00–17:00 (Ultimo ingresso alle 16:30) ✕Dal 29 dicembre al 1° gennaio

*Informazioni aggiornate a lug. 2023 e soggette a modifiche. Verificare in anticipo.

*Le immagini alle pp. 61, 62 e quelle del Giardini Botanici di Jindai a p. 63 sono state gentilmente concesse dall'Associazione dei Parchi Metropolitani di Tokyo.

Giardini di Mukojima-Hyakkaen

向島百花園 ✆03-3611-8705

"Hyakkaen" significa letteralmente "giardino dai cento fiori che sbocciano in ogni stagione". Fu costruito negli ultimi anni dell'epoca Edo per volere di un mercante il quale si rivolse ad artisti e letterati per progettarlo. È il luogo ideale per gli amanti di fiori sia coltivati che selvatici.

¥Adulti ¥150, dai 65 anni ¥70 (adulti ¥30 di riduzione, dai 65 anni ¥20 di riduzione)
3-18-3 Higashi Mukojima, Sumida-ku
Higashi-mukojima (Tobu: TS05), Keisei-Hikifune (Keisei: KS46)
9:00–17:00 (Ultimo ingresso alle 16:30)
Dal 29 dicembre al 3 gennaio (per gli eventi speciali consultare il sito Web)

Giardini di Kiyosumi

清澄庭園 ✆03-3641-5892

Giardini rappresentativi del periodo Meiji, con annessa una grande fontana, una piccola collina, un giardino e tante rocce e sassi rari e dalla forma bizzarra provenienti da tutto il Giappone.

¥Adulti ¥150, dai 65 anni ¥70 (adulti ¥30 di riduzione, dai 65 anni ¥20 di riduzione)
3-3-9 Kiyosumi, Koto-ku
Kiyosumi-shirakawa (metro: E14, Z11)
9:00–17:00 (Ultimo ingresso alle 16:30)
Dal 29 dicembre al 1° gennaio

Giardini di Kyu-Furukawa

旧古河庭園 ✆03-3910-0394

Capolavoro paesaggistico di inizio epoca Taisho che combina il giardino giapponese con quello europeo. Ammirate i 200 cespugli di circa 100 diverse varietà di rose che fioriscono sia in primavera che autunno dinanzi alla residenza in stile occidentale!

¥Adulti ¥150, dai 65 anni ¥70 (adulti ¥30 di riduzione, dai 65 anni ¥20 di riduzione)
1-27-39 Nishigahara, Kita-ku Kami-Nakazato (JR: JK35), Nishigahara (metro: N15)
9:00–17:00 (Ultimo ingresso alle 16:30)
Dal 29 dicembre al 1° gennaio

Giardini di Tonogayato

殿ヶ谷戸庭園 ✆042-324-7991 MAP P49B3, P51A4

Stupendi fiori selvatici belli tutto l'anno e sorgenti naturali in questo giardino nell'area di Musashino. Ad attrarre i visitatori è la delicata armonia di due diversi stili di giardino che sfruttano entrambi la forma dell'altopiano di Musashino.

¥Adulti ¥150, dai 65 anni ¥70 (adulti ¥30 di riduzione, dai 65 anni ¥20 di riduzione)
2-16 Minami-cho, Kokubunji Kokubunji (JR: JC16, Seibu: SK01, ST01)
9:00–17:00 (Ultimo ingresso alle 16:30)
Dal 29 dicembre al 1° gennaio

Parco Nazionale di Shinjuku Gyoen

新宿御苑 ✆03-3350-0151 MAP P13D4

Completato nel 1906, questo parco nel centro di Tokyo era proprietà della famiglia imperiale. Aperto al pubblico nel 1949, è un famoso giardino in cui il giardino formale, quello paesaggistico e quello giapponese tradizionale coesistono in armonia. Vietato introdurre e bere alcolici; vietato fumare; vietato l'uso di attrezzature ludiche e sportive (ad eccezione dell'area Kids).

¥Adulti ¥500, dai 65 anni ¥250, studenti dalla scuola superiore in su ¥250 *è necessario un documento di identità, gratuito per studenti dalla scuola media in giù 11 Naito-machi, Shinjuku-ku Shinjuku-gyo-emmae (metro: M10) 1° ottobre–14 marzo 9:00–16:00 (chiusura alle 16:30), 15 marzo–30 settembre 9:00–17:30 (chiusura alle 18:00), 1° luglio–20 agosto 9:00–18:30 (chiusura alle 19:00) Lunedì (o il giorno successivo se cade di festa nazionale), dal 29 dicembre al 3 gennaio *Aperto durante il periodo di apertura speciale dal 25 marzo al 24 aprile e dal 1° al 15 novembre

Giardino nazionale di Shinjuku Gyoen

Parco di Yoyogi

代々木公園 ✆03-3469-6081 MAP P15A1

Questo grande parco ha una piazza centrale con un grande tappeto erboso, fontane e riserve di uccelli.

¥Ingresso gratuito
2-1 Yoyogi Kamizono-cho, Shibuya-ku
Yoyogi-koen (metro: C02), Meiji-jingumae (Harajuku) (metro: C03, F15), Harajuku (JR: JY19)
Aperto 24 ore
Aperto tutto l'anno

Shinjuku 13
Shibuya Harajuku Omotesando 15
Asakusa 17
Sumida Ryogoku 21
Ueno 23
Akihabara Ochanomizu 25
Ginza 27
Marunouchi 29
Nihonbashi 31
Roppongi Akasaka 35
Ikebukuro 37
Odaiba Ariake Aomi 39
Shiodome Shiba Takeshiba 41
Shinagawa 43
Ota 45
Shibamata 47
Area settentrionale di Tama 49
Area meridionale di Tama 51
Area occidentale di Tama 53
Le isole di Tokyo 55
Prefetture adiacenti 59
Parchi/ Giardini 61
Zoo/ Giardini botanici 63
Parchi di divertimento 64
Musei 65

*Informazioni aggiornate a lug. 2023 e soggette a modifiche. Verificare in anticipo.

Zoo / Giardini botanici

Giardino Zoologico di Ueno

恩賜上野動物園 ✆03-3828-5171 MAP P23C2

Il più antico zoo del Giappone, aperto nel 1882. Ospita diverse specie rare provenienti da tutto il mondo. Panda no Mori, una struttura per l'allevamento di panda giganti e altri animali che vivono nell'habitat del panda, è molto popolare.

¥Adulti ¥600 (20% di riduzione, una Guida Turistica garantisce uno sconto per una persona)
9-83 Ueno Park, Taito-ku Ueno (JR: JJ01, JK30, JU02, JY05, metro: G16, H18, Keisei: KS01), Nezu (metro: C14) 9:30–17:00 (Ultimo ingresso alle 16:00) Lunedì (se coincide con una festa nazionale, sostitutiva o metropolitana il giorno di chiusura è rimandato al giorno feriale successivo). Dal 29 dicembre al 1°gennaio *Accertarsi che non vi siano altri giorni di chiusura.

Parco Zoologico di Tama

多摩動物公園 ✆042-591-1611 MAP P49C2, P51B3

Questo parco zoologico sfrutta in modo ingegnoso i circa 50 ettari di terreno boscoso in parte collinare e in parte pianeggiante della vasta zona pedemontana di Satoyama. In questo paesaggio naturale gli animali possono essere osservati in tutte le stagioni in un ambiente simile a quello naturale. In seguito ai recenti miglioramenti apportati al Lion Bus per gli incontri ravvicinati con i leoni e alla nuova struttura "Valle degli elefanti asiatici", è stato aperto un nuovo spazio per le giraffe.

¥Adulti ¥600 (20% di riduzione, una Guida Turistica garantisce uno sconto per una persona) 7-1-1 Hodokubo, Hino Tama-dobutsukoen (Keio: KO47, Tama Monorail: TT05) 9:30–17:00 (Ultimo ingresso alle 16:00) Mercoledì (se coincide con una festa nazionale, sostitutiva o metropolitana il giorno di chiusura è rimandato al giorno feriale successivo). Dal 29 dicembre al 1°gennaio *Accertarsi che non vi siano altri giorni di chiusura.

Parco della Vita Marina di Tokyo

葛西臨海水族園 ✆03-3869-5152

Le creature marine presenti nell'acquario provengono da habitat estremamente diversi tra di loro: dalla fascia di mare compresa tra la baia di Tokyo e Ogasawara, ai mari glaciali artico e antartico, alle profondità marine. Tra le attrazioni più salienti vi sono i banchi di tonni rossi che sguazzano in un gigantesco acquario e il ""Coral Reef Sea"" che ospita i coralli e le creature che li popolano.

¥Adulti ¥700 (20% di riduzione, una Guida Turistica garantisce uno sconto per una persona)
6-2-3 Rinkai-cho, Edogawa-ku Kasai-Rinkai Park (JR: JE06)
9:30–17:00 (Utimo ingresso alle 16:00) Mercoledì (se coincide con una festa nazionale, sostitutiva o metropolitana il giorno di chiusura è rimandato al giorno feriale successivo). Dal 29 dicembre al 1°gennaio *Accertarsi che non vi siano altri giorni di chiusura.

Parco Zoologico di Inokashira

井の頭自然文化園 ✆0422-46-1100 MAP P49B4

Questo giardino zoologico ospita animali adorabili provenienti principalmente dal Giappone, immersi nel verde lussureggiante del Parco Inokashira, dove si respira ancora l'aria della storica zona di Musashino. È molto popolare anche la Aquatic Life House, che si occupa dell'allevamento e della conservazione dei pesci d'acqua dolce e degli anfibi del Giappone. Un'altra attrazione è il giardino delle sculture, dove sono esposte circa 200 opere di Seibo Kitamura. ¥Adulti ¥400 (20% di riduzione, una Guida Turistica garantisce uno sconto per una persona) 1-17-6 Gotenyama, Musashino Kichijoji (JR: JB02, JC11, Keio: IN17) 9:30–17:00 (Ultimo ingresso alle 16:00) Lunedì (se coincide con una festa nazionale, sostitutiva o metropolitana il giorno di chiusura è rimandato al giorno feriale successivo). Dal 29 dicembre al 1° gennaio *Accertarsi che non vi siano altri giorni di chiusura.

Giardini Botanici di Jindai

神代植物公園 ✆042-483-2300 MAP P49C4

Qui i visitatori possono godersi la bellezza dei fiori e delle piante tutto l'anno. Il parco è collegato da aree boschive all'antico tempio buddhista Jindaiji e offre ai visitatori la bella atmosfera naturale delle foreste di Musashino. La Large Greenhouse, aperta nuovamente nel maggio 2016, ospita una collezione di circa 1.300 esemplari ed è la più grande di Tokyo.

¥Adulti ¥500 (20% di riduzione, una Guida Turistica garantisce uno sconto per una persona)
5-31-10 Jindaiji-motomachi, Chofu Mitaka (JR: JB01, JC12), Kichijoji (JR: JB02, JC11), Chofu (Keio: KO18), Tsutsujigaoka (Keio: KO14) 9:30–17:00 (Ultimo ingresso alle 16:00) Lunedì (se coincide con una festa nazionale o sostitutiva il giorno di chiusura è rimandato al giorno successivo). Dal 29 dicembre al 1°gennaio *Accertarsi che non vi siano altri giorni di chiusura.

Istituto per gli Studi Naturali, Museo Nazionale della Natura e Scienza

国立科学博物館附属自然教育園 ✆03-3441-7176 MAP P43A1

Immagine fornita: Institute for Nature Study, Museo Nazionale della Natura e della Scienza, Tokyo.

Un prezioso spazio verde nell'area metropolitana di Tokyo che conserva ancora un ricco ambiente naturale. L'istituto possiede foreste, prati e paludi dove potrete ammirare la natura nella sua varietà in tutte e quattro le stagioni.

¥Adulti ¥320 (¥60 di riduzione); Studenti di scuola superiore, studenti di istituti tecnici e di età inferiore, persone dai 65 anni in su, disabili e accompagnatori: gratis 5-21-5 Shirokanedai, Minato-ku Meguro (JR: JY22, metro: I01, N01, Tokyu: MG01), Shirokanedai (metro: I02, N02) 9:00–16:30 (9:00–17:00 dal 1° maggio–31 agosto) *Ultimo ingresso alle 16:00 Lunedì (se coincide con una festa nazionale, sostitutiva o metropolitana il giorno di chiusura è rimandato al giorno feriale successivo), il giorno dopo una festa nazionale (sempre aperto il sabato e la domenica). 28 Dicembre–4 Gennaio.

*Informazioni aggiornate a lug. 2023 e soggette a modifiche. Verificare in anticipo.

Parchi di divertimento

Tokyo Dome City

東京ドームシティ ✆03-5800-9999 MAP P25B1

Questa area di intrattenimento è composta da un parco di divertimenti, il Tokyo Dome, un hotel, ristoranti e negozi. Anche le terme naturali di Spa LaQua sono popolari.

¥ Ingresso libero; le varie attrazioni sono però a pagamento
Indirizzo 1-3-61 Koraku, Bunkyo-ku
Accesso Suidobashi (JR: JB17, metro: I11), Korakuen (metro: M22, N11)
Orario ✕ Varia a seconda della struttura
*1: Il numero di posti auto riservati ai disabili è limitato.

ASAKUSA HANAYASHIKI

浅草花やしき ✆03-3842-8780 MAP P17B2, P21A2

Si dice che sia il più vecchio parco divertimenti del Giappone. Con l'atmosfera dell'Asakusa d'altri tempi. Le montagne russe, costruite nel 1953, sono ancora oggi molto popolari.

¥ Visitare il sito ufficiale per informazioni
Indirizzo 2-28-1 Asakusa Taito-ku
Accesso Asakusa (metro: A18, G19, Tobu: TS01, Tsukuba Express: TX03)
Orario 10:00–18:00 (Variabile a seconda della stagione e del tempo)
✕ Chiuso solo durante i periodi di manutenzione dei macchinari (Visitare il sito ufficiale per informazioni)

Tokyo Hello Kitty Land

サンリオピューロランド ✆042-339-1111 MAP P49D2, P51B3

I personaggi Sanrio come Hello Kitty, My Melody e Cinnamoroll si ritrovano tutti insieme in questo parco a tema al coperto. Anche le attrazioni sono popolari.

¥ Pass giornaliero per adulti ¥3.600–¥5.300 (varia in base alla stagione)
Indirizzo 1-31 Ochiai Tama-shi Accesso Keio-tama-center (Keio: KO41), Odakyu Tama Center (Odakyu: OT06), Tama Center (Tama Monorail: TT01)
Orario 10:00–17:00 (Visitare il sito ufficiale per informazioni)
✕ Giorni di chiusura non stabiliti (Visitare il sito ufficiale per informazioni)

Yomiuriland

よみうりランド ✆044-966-1111 MAP P49C3, P51B4

Numerosissime attrazioni tra cui le montagne russe che sfrecciano nella foresta e una gigantesca ruota panoramica. "Goodjoba!!", un'area che ha come tematica la produzione di cose, è altrettanto popolare. Le sue luminarie sono attive da autunno a primavera. La piscina simile a una spiaggia è molto popolare in estate.

¥ Ammissione: adulti ¥1.800 (per altri biglietti consultare il sito web ufficiale)
(Rivolgersi allo staff per eventuali riduzioni)
Indirizzo 4015-1 Yanokuchi, Inagi-shi Accesso Keio-yomiuri-land (Keio: KO37)
Orario Varia a seconda della stagione (Visitare il sito ufficiale per informazioni)
✕ Giorni di chiusura non stabiliti (Visitare il sito ufficiale per informazioni)

TOKYO JOYPOLIS

東京ジョイポリス ✆03-5500-1801 MAP P39C2

TOKYO JOYPOLIS è uno dei più grandi parchi a tema al coperto del Giappone con più di 20 attrazioni, tra cui la nuova tecnologia di realtà virtuale VR e delle emozionanti montagne russe. Diversi eventi si svolgono anche in collaborazione con popolari anime e videogiochi.

¥ Adulti: ¥1.200 / Pass giornaliero ¥5.000 (compreso l'ingresso)
Indirizzo 3–5F., DECKS Tokyo Beach SEASIDE MALL, 1-6-1 Daiba, Minato-ku
Accesso Odaiba-kaihinkoen (Yurikamome: U06), Tokyo Teleport (Rinkai Line: R04)
Orario 10:00–20:00 (Ingresso fino alle 19:15) *può variare
✕ Giorni di chiusura non stabiliti (Visitare il sito ufficiale per informazioni)

Warner Bros. Studio Tour Tokyo - The Making of Harry Potter

ワーナー ブラザース スタジオツアー東京 - メイキング・オブ・ハリー・ポッター

Scoprite gli epici set cinematografici, ammirate i costumi e gli oggetti di scena e incontrate le magiche creature dei film di Harry Potter in questa nuovissima attrazione "walk-through", inaugurata nell'area di Toshimaen dal giugno 2023.

¥ Indirizzo Visitare il sito ufficiale per informazioni
Accesso Toshimaen (metro: E36, Seibu: SI39)
Orario ✕ Visitare il sito ufficiale per informazioni



*Informazioni aggiornate a lug. 2023 e soggette a modifiche. Verificare in anticipo.

Shinjuku 13
Shibuya Harajuku Omotesando 15
Asakusa 17
Sumida Ryogoku 21
Ueno 23
Akihabara Ochanomizu 25
Ginza 27
Marunouchi 29
Nihonbashi 31
Roppongi Akasaka 35
Ikebukuro 37
Odaiba Ariake Aomi 39
Shiodome Shiba Takeshiba 41
Shinagawa 43
Ota 45
Shibamata 47
Area settentrionale di Tama 49
Area meridionale di Tama 51
Area occidentale di Tama 53
Le isole di Tokyo 55
Prefetture adiacenti 59
Parchi/Giardini 61
Zoo/Giardini botanici 63
Parchi di divertimento 64
Musei 65

Musei

Museo Metropolitano di Arte di Tokyo

東京都美術館 ☎03-3823-6921 MAP P23B2

Aperto nel parco di Ueno nel 1926, è il primo museo d'arte pubblico del Giappone. Oltre a visitare le mostre tematiche e speciali, i visitatori possono rilassarsi nella art lounge o al ristorante.

¥Varia a seconda della mostra (Rivolgersi allo staff per eventuali riduzioni)
Ueno Park, Taito-ku 🚃Ueno (JR: JJ01, JK30, JU02, JY05, metro: G16, H18)
9:30–17:30 (fino alle 20:00 il venerdì durante le mostre speciali) *ultimo ingresso 30 minuti prima della chiusura ✕1° e 3° lunedì del mese; ogni lunedì per mostre speciali e mostre a tema (se coincide con una festa nazionale, il giorno di chiusura è rimandato al martedì), a Capodanno e durante le chiusure temporanee per manutenzione
*1: Controllare in anticipo la disponibilità di parcheggi per disabili.

©Tokyo Metropolitan Art Museum

Museo Metropolitano Edo-Tokyo

東京都江戸東京博物館 ☎03-3626-9974 MAP P21C2

La mostra permanente del museo è dedicata alla storia e alla cultura di Edo e Tokyo, ripercorse attraverso documenti storici e numerose riproduzioni di oggetti e scenari dell'epoca.

¥Adulti ¥600 (mostra permanente)
1-4-1 Yokoami, Sumida-ku 🚃Ryogoku (JR: JB21, metro: E12)
9:30–17:30 (fino alle 19:30 di sabato) *Ultimo ingresso 30 minuti prima della chiusura
✕Lunedì (se coincide con una festa nazionale o sostitutiva il giorno di chiusura è rimandato al giorno successivo), festività di Capodanno
*Il museo sarà chiuso per ristrutturazione da aprile 2022 a fine 2025.

Museo all'Aperto dell'Architettura Edo-Tokyo

江戸東京たてもの園 ☎042-388-3300 MAP P49B3, P51A4

Un museo di architettura all'aperto, dove, passeggiando piacevolmente in mezzo al verde, si possono ammirare edifici storici, quali antiche case di mercanti e sale da bagno pubbliche.

¥Adulti ¥400 (20% di riduzione)
3-7-1 Sakura-cho, Koganei (dentro al parco di Koganei)
🚃Musashi-Koganei (JR: JC15), Hana-koganei (Seibu: SS18)
9:30–17:30 (16:30 Ottobre-Marzo) *Ultimo ingresso 30 minuti prima della chiusura
✕Lunedì (se coincide con una festa nazionale o sostitutiva il giorno di chiusura è rimandato al giorno feriale successivo), festività di Capodanno *1: Alcune aree non sono coperte da Wi-Fi.

Museo Metropolitano della Fotografia di Tokyo

東京都写真美術館 ☎03-3280-0099

Oltre all'esposizione di opere fotografiche e video selezionate provenienti dal Giappone e dall'estero, al primo piano potrete vedere film di qualità selezionati dal museo.

¥Varia a seconda della mostra/film (Rivolgersi allo staff per eventuali riduzioni)
1-13-3 Mita, Meguro-ku (nello Yebisu Garden Place)
🚃Ebisu (JR: JA09, JS18, JY21, metro: H02)
10:00–18:00 (giovedì e venerdì fino alle 20:00) *Ultimo ingresso 30 minuti prima della chiusura
✕Lunedì (se coincide con una festa nazionale o sostitutiva il giorno di chiusura è rimandato al giorno feriale successivo), festività di Capodanno

Museo d'Arte Contemporanea di Tokyo

東京都現代美術館 ☎050-5541-8600*

Questo museo fu aperto nel 1995 per arricchire la cultura della città avvicinando le persone all'arte contemporanea. Con la sua collezione di circa 5.600 opere tra dipinti, sculture, moda, architettura e design, offre caratteristiche esposizioni connesse all'arte contemporanea.

¥Adulti ¥500 (20% di riduzione) (Collezione MOT) 4-1-1 Miyoshi, Koto-ku
🚃Kiyosumi-shirakawa (metro: E14, Z11) 10:00–18:00 (Ultimo ingresso alle 17:30)
✕Lunedì (se coincide con una festa nazionale o sostitutiva il giorno di chiusura è rimandato al giorno feriale successivo), periodo di rinnovo delle mostre, festività di Capodanno
*1: Controllare in anticipo la disponibilità di parcheggi per disabili.

Photo: Kenta Hasegawa

Museo Metropolitano d'Arte "Teien" di Tokyo

東京都庭園美術館 ☎050-5541-8600* MAP P43A1

Il museo era una volta la residenza del principe Asaka. L'edificio conserva per il visitatore moderno lo stile Art Déco che conquistò il mondo occidentale tra il 1910 e il 1930. Circondato da un verde giardino, il museo costituisce l'ambiente ideale in cui godersi natura, architettura e arte.

¥Varia a seconda della mostra (20% di riduzione) 5-21-9 Shirokanedai, Minato-ku
🚃Meguro (JR: JY22, metro: I01, N01, Tokyu: MG01), Shirokanedai (metro: I02, N02)
10:00–18:00 (Ultimo ingresso alle 17:30) ✕Lunedì (se coincide con una festa nazionale o sostitutiva il giorno di chiusura è rimandato al giorno feriale successivo), periodo di rinnovo della mostra (Si può visitare il giardino con apposito biglietto di ingresso, eccetto nei giorni di chiusura), durante le festività di Capodanno

*Informazioni aggiornate a lug. 2023 e soggette a modifiche. Verificare in anticipo.

Museo delle Arti Idemitsu

出光美術館 050-5541-8600* MAP P27A1, P29D2

Ogni anno si tengono sei mostre di punta, il cui materiale espositivo viene selezionato da collezioni di dipinti e ceramiche cinesi e giapponesi. Da qui si può godere una magnifica vista del bosco del palazzo imperiale.

¥Adulti ¥1.200; studenti superiori/universitari ¥800; studenti di scuola media o più giovani: gratis (devono essere accompagnati da un genitore o da un tutore) (¥200 di riduzione)
9° piano, Teigeki Bldg., 3-1-1 Marunouchi, Chiyoda-ku Yurakucho (JR: JK25, JY30, metro: Y18)
10:00–17:00 (Visitare il sito ufficiale per informazioni) Lunedì (se coincide con una festa nazionale o sostitutiva il museo rimane aperto), periodo di rinnovo delle mostre, festività di Capodanno
*1: Teigeki Bldg.

Museo d'Arte Commemorativo Ota

太田記念美術館 050-5541-8600* MAP P15B3

Il museo è specializzato in ukiyo-e. Vi si trovano più di 15.000 stampe, incluso alcune opere di Katsushika Hokusai, Utagawa Hiroshige e Utagawa Kuniyoshi. Le mostre, con temi differenti, cambiano ogni mese.

¥Varia a seconda della mostra 1-10-10 Jingumae, Shibuya-ku
Harajuku (JR: JY19), Meiji-jingumae (Harajuku) (metro: C03, F15)
10:30–17:30 (Ultimo ingresso alle 17:00) Lunedì (se coincide con una festa nazionale o sostitutiva il giorno di chiusura è rimandato al giorno feriale successivo), periodo di rinnovo delle mostre

Museo Eiseibunko

永青文庫 03-3941-0850

Il museo, ubicato in una parte dell'ex residenza del clan Hosokawa, signori di Higo Kumamoto, conserva ed esibisce i cimeli d'arte appartenenti alla famiglia Hosokawa. Il museo possiede un gran numero di opere d'arte, di artigianato e di documenti storici, tra cui otto opere del patrimonio nazionale, oltre a esporre le opere in base al tema quattro volte l'anno.

¥Adulti ¥1.000, sopra i 70 anni ¥800, studenti superiori/universitari ¥500 (¥100 di riduzione ciascuno) *Tariffa supplementare per le mostre speciali.
1-1-1 Mejirodai, Bunkyo-ku Mejiro (JR: JY14) 10:00–16:30 (Ultimo ingresso alle 16:00)
Lunedì (se coincide con una festa nazionale o sostitutiva il giorno di chiusura è rimandato al giorno feriale successivo), periodo di rinnovo delle mostre, festività di Capodanno

Museo Commemorativo di Taro Okamoto

岡本太郎記念館 03-3406-0801

È lo studio e la casa in cui l'artista Taro Okamoto ha lavorato e vissuto fino alla sua morte nel 1996. Qui l'artista si dedicò all'ideazione e creazione di tutte le sue opere. Lo studio, il salone e il giardino sono aperti al pubblico. Occasionalmente si tengono mostre speciali nella sala delle esibizioni.

¥Adulti ¥650
6-1-19 Minami-Aoyama, Minato-ku Omote-sando (metro: C04, G02, Z02)
10:00–18:00 (Ultimo ingresso alle 17:30)
Martedì (se coincide con una festa nazionale o sostitutiva il museo rimane aperto), periodo di rinnovo delle mostre, festività di Capodanno

Museo d'Arte Toguri

戸栗美術館 03-3465-0070 MAP P15C1

Uno dei pochi musei del Giappone dedicato alle ceramiche antiche. Qui sono conservati principalmente oggetti di porcellana Hizen, fra cui esemplari Imariyaki e Nabeshimayaki, oltre a porcellane orientali provenienti dalla Cina e dalla penisola coreana. Quattro volte all'anno si tiene una mostra speciale.

¥Varia a seconda della mostra 1-11-3 Shoto, Shibuya-ku Shibuya (JR: JA10, JS19, JY20, metro: F16, G01, Z01, Tokyu: DT01, TY01) 10:00–17:00 (fino alle 20:00 venerdì e sabato) *Ultimo ingresso 30 minuti prima della chiusura Lunedì, martedì (se lunedì o martedì coincidono con una festa nazionale o sostitutiva il museo rimane aperto. Se sia lunedì che martedì coincidono con una festa nazionale o sostitutiva il museo chiude il giorno feriale successivo), periodo di rinnovo delle mostre, festività di Capodanno

Museo Reale di Ueno

上野の森美術館 03-3833-4191 MAP P23C3

In aggiunta alle mostre finanziate dal museo, ogni anno viene allestita la mostra di arte contemporanea "VOCA" , la quale, assieme a molti altri eventi espositivi importanti, ha l'obiettivo di presentare al pubblico artisti emergenti, selezionati da una commissione nominata.

¥Varia a seconda della mostra (¥100 di riduzione)
1-2 Ueno Park, Taito-ku
Ueno (JR: JJ01, JK30, JU02, JY05, metro: G16, H18, Keisei: KS01)
10:00–17:00 (Ultimo ingresso alle 16:30) *Potrebbe variare a seconda della mostra.
Tra una mostra e l'altra e in giorni non stabiliti

*Informazioni aggiornate a lug. 2023 e soggette a modifiche. Verificare in anticipo.

Shinjuku 13
Shibuya Harajuku Omotesando 15
Asakusa 17
Sumida Ryogoku 21
Ueno 23
Akihabara Ochanomizu 25
Ginza 27
Marunouchi 29
Nihonbashi 31
Roppongi Akasaka 35
Ikebukuro 37
Odaiba Ariake Aomi 39
Shiodome Shiba Takeshiba 41
Shinagawa 43
Ota 45
Shibamata 47
Area settentrionale di Tama 49
Area meridionale di Tama 51
Area occidentale di Tama 53
Le isole di Tokyo 55
Prefetture adiacenti 59
Parchi/Giardini 61
Zoo/Giardini botanici 63
Parchi di divertimento 64
Musei 65

Miraikan-Museo Nazionale della Scienza Emergente e dell'Innovazione

日本科学未来館 ✆03-3570-9151 MAP P39D2

Miraikan è il luogo in cui i visitatori possono sperimentare il progresso tecnologico contemporaneo, dalle semplici domande quotidiane alle più recenti innovazioni tecnologiche, ed esplorare un'ampia varietà di argomenti relativi alla scienza come l'ambiente globale, l'esplorazione spaziale e le scienze della vita. I film del Dome Theatre "BIRTHDAY - What Links the Universe and Me -" e "The man from the 9 Dimensions" sono molto popolari.

¥Adulti: ¥630; minori di 18 anni: ¥210 (gratis il sabato per i minori di 18 anni) (¥130 di riduzione per adulti, ¥50 di riduzione per i minori di 18 anni) *Mostre speciali e Dome Theatre esclusi. 〒2-3-6 Aomi, Koto-ku 🚃Telecom Center (Yurikamome: U09) 🕒10:00–17:00 ✖Martedì (se coincide con una festa nazionale o sostitutiva il museo rimane aperto), festività di Capodanno (28 dicembre–1° gennaio)

Museo Mitsuo Aida

相田みつを美術館 ✆03-6212-3200 MAP P27A2, P29C3

Una galleria d'arte in cui sono esposte le opere del celebre calligrafo e poeta Mitsuo Aida. In questo spazio pieno di energia, le sue parole scritte con spontaneità lasciano una forte impressione nel cuore dei visitatori. Le opere hanno spiegazioni in inglese.

¥Adulti ¥1.000 〒Tokyo International Forum B1, 3-5-1, Marunouchi, Chiyoda-ku
🚃Yurakucho (JR: JK25, JY30, metro: Y18)
🕒10:00–17:00
✖Lunedì (se coincide con una festa nazionale o sostitutiva il museo rimane aperto), festività di Capodanno

Museo Nazionale di Tokyo

東京国立博物館 ✆050-5541-8600★ MAP P23B3

Le sei sale espositive raccolgono reperti archeologici e oggetti di arte antica provenienti principalmente dal Giappone, ma anche da altre zone dell'Asia. È il museo nazionale più vecchio del Giappone, con una collezione di circa 120.000 oggetti.

¥Adulti ¥1.000 (¥100 di riduzione); studenti universitari ¥500 *Mostre speciali escluse
〒13-9 Ueno park, Taito-ku 🚃Ueno (JR: JJ01, JK30, JU02, JY05, metro: G16, H18), Uguisudani (JR: JK31, JY06) 🕒9:30–17:00 (Ultimo ingresso alle 16:30) ✖Lunedì (se coincide con una festa nazionale o sostitutiva il giorno di chiusura è rimandato al giorno feriale successivo), festività di Capodanno, chiusure temporanee
*Le mostre speciali richiedono una procedura d'ingresso diversa (si prega di fare riferimento al sito ufficiale)

Museo Nazionale d'Arte Occidentale di Tokyo

国立西洋美術館 ✆050-5541-8600★ MAP P23C3

©The National Museum of Western Art, Tokyo

Il museo esibisce opere di arte occidentale in ordine cronologico, tra cui sculture di Rodin e quadri di Monet, insieme alle opere dei maestri antichi (mostra permanente).

¥Adulti ¥500, (riduzione di ¥100, una Guida Turistica garantisce uno sconto per una persona) *Mostre speciali escluse 〒7-7 Ueno Park, Taito-ku
🚃Ueno (JR: JJ01, JK30, JU02, JY05, metro: G16, H18), Keisei-Ueno (Keisei: KS01)
🕒9:30–17:30 (fino alle 20:00 il venerdì e il sabato) *Ultimo ingresso 30 minuti prima della chiusura
✖Lunedì (se coincide con una festa nazionale o sostitutiva il giorno di chiusura è rimandato al giorno feriale successivo), festività di Capodanno (28 dicembre–1° gennaio)

Museo Nazionale d'Arte Moderna di Tokyo

東京国立近代美術館 ✆050-5541-8600★ MAP P25D1, P29A1

Il museo ospita circa 13.000 opere d'arte tra quadri, sculture, arti plastiche ecc. La collezione presenta al visitatore la storia dell'arte giapponese moderna.

¥Adulti ¥500 (¥100 di riduzione) *Mostre speciali escluse
〒3-1 Kitanomaru-koen, Chiyoda-ku
🚃Takebashi (metro: T08)
🕒10:00–17:00 (fino alle 20:00 il venerdì e il sabato) *Ultimo ingresso 30 minuti prima della chiusura
✖Lunedì (se coincide con una festa nazionale/festa sostitutiva il giorno di chiusura è rimandato al giorno feriale successivo), festività di Capodanno

ARTIZON MUSEUM

アーティゾン美術館 ✆050-5541-8600★ MAP P29C4, P31C1

Il Museo Artizon ha aperto come nuovo museo nel gennaio 2020. Il suo predecessore era il Museo d'Arte Bridgestone. Il museo è dotato dei più recenti sistemi HVAC e offre audioguide gratuite. Qui troverete una grande varietà di modi per godere dell'arte, da quella antica a quella contemporanea.

¥Varia a seconda della mostra 〒1-7-2 Kyobashi, Chuo-ku
🚃Tokyo (JR: JC01, JE01, JK26, JO19, JT01, JU01, JY01, metro: M17), Kyobashi (metro: G10), Nihombashi (metro: A13, G11, T10) 🕒10:00–18:00 (fino alle 20:00 il venerdì, eccetto feste nazionali) *Ultimo ingresso 30 minuti prima della chiusura *Visitare il sito ufficiale per informazioni ✖Lunedì (se coincide con una festa nazionale o sostitutiva il giorno di chiusura è rimandato al giorno feriale successivo), periodo di rinnovo delle mostre, festività di Capodanno ecc. *È richiesta la prenotazione (visitare il sito ufficiale per informazioni)

*Informazioni aggiornate a lug. 2023 e soggette a modifiche. Verificare in anticipo.

Archivio Cinematografico Nazionale del Giappone

国立映画アーカイブ ☎050-5541-8600★ (MAP P27A3, P29D4, P31D1)

L'unico archivio nazionale di film del Giappone a raccogliere e conservare film e relativi materiali. Le sale delle esposizioni ospitano mostre permanenti e speciali allo scopo di incoraggiare una comprensione poliedrica della storia del cinema giapponese. Inoltre, in due delle sue sale (Nagase Memorial Theater OZU e B1 Theater) vengono proiettati sia film stranieri che giapponesi.

¥Adulti ¥250 (¥50 di riduzione) per le mostre *Il prezzo di ammissione per la proiezione varia a seconda del programma. 🏠3-7-6 Kyobashi, Chuo-ku 🚃Kyobashi (metro: G10), Takaracho (metro: A12) 🕒11:00–18:30 (Ultimo ingresso alle 18:00 *L'orario di chiusura viene esteso ogni ultimo venerdì del mese) *Visitare il sito ufficiale per informazioni ❌Lunedì, periodi di preparazione delle proiezioni/rinnovo delle mostre, festività di Capodanno

Museo Nazionale della Natura e della Scienza

国立科学博物館 ☎050-5541-8600★ (MAP P23C3)

La Galleria Giapponese presenta i diversi ambienti naturali del Giappone e l'evoluzione dell'arcipelago col tema "La natura sull'Arcipelago Giapponese". La Sala della Terra ospita mostre sull'evoluzione degli organismi viventi, la biodiversità e la storia della scienza e della tecnologia con "La Storia della Vita sulla Terra".

¥Adulti ¥630 (¥100 di riduzione); Studenti di scuola superiore, studenti di istituti tecnici e di età inferiore, persone dai 65 anni in su, disabili e accompagnatori: gratis *ad esclusione delle mostre speciali 🏠7-20 Ueno Park, Taito-ku 🚃Ueno (JR: JJ01, JK30, JU02, JY05, metro: G16, H18, Keisei: KS01) 🕒9:00–17:00 (Ultimo ingresso alle 16:30) ❌Lunedì (se il lunedì coincide con una festa nazionale/sostitutiva, il giorno di chiusura è rimandato al giorno feriale successivo), 28 dicembre-1 gennaio, periodo di fumigazione (verso la fine di giugno)

Immagine fornita: Museo Nazionale della Natura e della Scienza, Tokyo

Museo Commemorativo Mitsui

三井記念美術館 ☎050-5541-8600★ (MAP P29B4, P31B2)

Si trova all'interno del Mitsui Main Building, è designato patrimonio culturale importante. Il museo ospita circa 4.000 opere d'arte giapponese e di altri paesi dell'Asia. Tra questi sono inclusi 6 tesori nazionali, 75 patrimoni culturali importanti e 4 importanti oggetti d'arte. È esposta qui anche una collezione di circa 130.000 francobolli raccolti dalla famiglia Mitsui sin dal periodo Edo. (Non si tengono esposizioni regolari)

¥Adulti ¥1.000, studenti ¥500, mostre speciali: adulti ¥1.500, studenti ¥1.000 🏠7° piano, Mitsui Main Building, 2-1-1 Muromachi, Nihonbashi, Chuo-ku 🚃Mitsukoshimae (metro: G12, Z09), Shin-Nihombashi (JR: JO20), Nihombashi (metro: A13, G11, T10) 🕒10:00–17:00 (Ultimo ingresso alle 16:30) ❌Lunedì (se coincide con una festa nazionale o sostitutiva il giorno di chiusura è rimandato al giorno feriale successivo), durante il periodo di rinnovo di mostre, festività di Capodanno, chiusure temporanee.

Museo Nezu

根津美術館 ☎03-3400-2536 (MAP P35C1)

In esposizione c'è un'ampia collezione di oggetti d'arte premoderna del Giappone e di altri paesi dell'Asia dell'Est, tra cui dipinti, calligrafie, ceramiche, lacche e tessuti. Le opere custodite includono 7 Tesori Nazionali e 89 "Importanti Patrimoni Culturali". Il museo ha anche un giardino, dove si può passeggiare osservando i mutamenti della natura nelle quattro stagioni, un caffè e un negozio ¥Mostre speciali/Adulti ¥1.500; studenti ¥1.200; studenti di scuola media o più giovani: ingresso libero. Collezione permanente/Adulti ¥1.300; studenti ¥1.000; studenti di scuola media o più giovani: ingresso libero 🏠6-5-1 Minami-Aoyama, Minato-ku 🚃Omote-sando (metro: C04, G02, Z02) 🕒10:00–17:00 (Ultimo ingresso alle 16:30) ❌Lunedì (se coincide con una festa nazionale o sostitutiva il giorno di chiusura è rimandato al giorno feriale successivo), durante il periodo di rinnovo di mostre, festività di Capodanno

*È richiesta la prenotazione (visitare il sito ufficiale per informazioni)

MUSEO HOKUSAI DI SUMIDA

すみだ北斎美術館 ☎03-6658-8936 (MAP P21C2)

Questo museo è dedicato a Katsushika Hokusai, uno dei più celebri artisti di ukiyo-e di tutti i tempi, e organizza varie mostre tematiche sulle sue opere. Le spiegazioni delle opere includono l'uso di monitor 4K ad alta definizione, rendendo il fascino di questo artista e del suo lavoro più facili da capire.

¥Adulti: ¥400 *AURORA (Sala della mostra permanente)
🏠2-7-2 Kamezawa, Sumida-ku 🚃Ryogoku (JR: JB21, metro: E12)
🕒9:30–17:30 (Ultimo ingresso alle 17:00)
❌Lunedì (se coincide con una festa nazionale o sostitutiva il giorno di chiusura è rimandato al giorno feriale successivo) e festività di Capodanno

Il Museo della Spada Giapponese

刀剣博物館 ☎03-6284-1000 (MAP P21C1)

Aperto nel 1968 per promuovere le spade giapponesi, il Museo della Spada Giapponese ospita, tra le altre collezioni, Tesori Nazionali e Importanti Beni Culturali che rappresentano e promuovono le splendide spade giapponesi, la cui origine risale a oltre 1.000 anni fa.

¥Adulti: ¥1.000
🏠1-12-9 Yokoami, Sumida-ku 🚃Ryogoku (JR: JB21, metro: E12)
🕒9:30–17:00 (Ultimo ingresso alle 16:30)
❌Lunedì (se coincide con una festa nazionale o sostitutiva il giorno di chiusura è rimandato al giorno feriale successivo), durante il periodo di rinnovo di mostre e festività di Capodanno

*Informazioni aggiornate a lug. 2023 e soggette a modifiche. Verificare in anticipo.

Shinjuku 13
Shibuya Harajuku Omotesando 15
Asakusa 17
Sumida Ryogoku 21
Ueno 23
Akihabara Ochanomizu 25
Ginza 27
Marunouchi 29
Nihonbashi 31
Roppongi Akasaka 35
Ikebukuro 37
Odaiba Ariake Aomi 39
Shiodome Shiba Takeshiba 41
Shinagawa 43
Ota 45
Shibamata 47
Area settentrionale di Tama 49
Area meridionale di Tama 51
Area occidentale di Tama 53
Le isole di Tokyo 55
Prefetture adiacenti 59
Parchi/Giardini 61
Zoo/Giardini botanici 63
Parchi di divertimento 64
Musei 65

Triangolo dell'Arte Roppongi

Il Centro Nazionale delle Arti di Tokyo (National Art Center, Tokyo), il Museo d'Arte Suntory e il Museo d'Arte Mori formano un triangolo sulla mappa della città. Questi tre musei si sono uniti per creare un nuovo centro cooperativo d'arte. Il Centro Nazionale delle Arti di Tokyo tiene mostre in uno dei più ampi spazi espositivi del Giappone. Il Museo d'Arte Suntory si trova a TOKYO MIDTOWN ed è concepito intorno al principio di "arte nella vita". Il Museo d'Arte Mori propone mostre dedicate all'arte moderna ed è aperto fino alle 22:00 (tranne il martedì). Presentando la matrice del biglietto di uno dei tre musei, il visitatore può beneficiare della riduzione ATRo che gli consente di entrare negli altri due a tariffa ridotta.

MAP P35B2,C2

©The National Art Center, Tokyo

Centro Nazionale delle Arti di Tokyo

国立新美術館 050-5541-8600*

- Varia a seconda della mostra
- 7-22-2, Roppongi, Minato-ku
- Nogizaka (metro: C05)
- Varia a seconda della mostra (Ultimo ingresso 30 minuti prima della chiusura)
- Martedì (se coincide con una festa nazionale o sostitutiva il giorno di chiusura è rimandato al giorno feriale successivo), festività di Capodanno



©Keizo Kioku

Museo d'Arte Suntory

サントリー美術館 03-3479-8600

- Varia a seconda della mostra, gratuito fino alle scuole superiori (¥100 di riduzione)
- Tokyo Midtown Galleria 3F, 9-7-4, Akasaka, Minato-ku
- Roppongi (metro: E23, H04)
- 10:00–18:00 (fino alle 20:00 il venerdì e il sabato)

*Ultimo ingresso 30 minuti prima della chiusura

- Martedì, durante il periodo di rinnovo di mostre e le festività di Capodanno



Museo d'Arte Mori

森美術館 050-5541-8600*

- Varia a seconda della mostra (sconto di 200 yen rispetto all'ingresso in loco per adulti, gli sconti potrebbero non applicarsi ad alcune mostre)
- Roppongi Hills Mori Tower 53F, 6-10-1, Roppongi, Minato-ku
- Roppongi (metro: E23, H04)
- 10:00–22:00 (martedì fino alle 17:00)

*Ultimo ingresso 30 minuti prima della chiusura

- Quando non ci sono mostre

*Informazioni aggiornate a lug. 2023 e soggette a modifiche. Verificare in anticipo.

Tokyo Museum Grutto Pass 2024

Il Tokyo Museum Grutto Pass 2024 è un conveniente biglietto elettronico che fornisce biglietti di ammissione e buoni sconto per circa 100 musei e altre strutture.

Per ulteriori informazioni:
WEB www.rekibun.or.jp/en/grutto/
Periodo di vendita: fino al 31 gennaio 2025

Guide Volontarie a Tokyo

Questo è quello che facciamo!

In città

Rispondiamo alle vostre domande sui migliori luoghi da visitare a Tokyo, trasporti, come arrivarci, ecc.

Al Palazzo del Governo Metropolitano di Tokyo (TMG)

Offriamo tour dell'edificio e dei suoi osservatori.



Servizi di guida turistica

Questo servizio offre numerose visite guidate che vi porteranno in una varietà di luoghi affascinanti di Tokyo.

■Lingue: inglese, coreano, cinese, tedesco, francese, italiano e spagnolo
■Orari: i tour partono ogni giorno alle 13:00, tranne durante le festività di Capodanno.
*Il tour n. 12 parte alle 10:00. *I tour n. 2, 8, 9 partono alle 10:00 e alle 13:00.
*Si prega di presentarsi al Punto di incontro 15 minuti prima dell'orario di partenza indicato.
■Prenotazione: necessaria con almeno tre giorni di anticipo.
■Punto di incontro: Ufficio Informazioni Turistiche del Busta Shinjuku (Terminal dell'Expressway Bus di Shinjuku 3° piano)
*Sono ammesse fino a 5 persone per visita.
*I partecipanti devono pagare i costi per le guide turistiche.
*Servizio offerto principalmente da volontari. Ci si sposta a piedi o con i mezzi pubblici.
*Gli orari delle partenze e le tariffe sono soggetti a variazioni.

ROUTE 1 Passeggiata in un giardino e partecipazione alla cerimonia del tè — circa 3 ore

ROUTE 2 "Shinjuku", il cuore di Tokyo! Qui potrete apprezzare le diverse "stagioni" del Giappone nel "Depa-chika" e nello shopping! — circa 2,5 ore

ROUTE 3 Asakusa: assolutamente da visitare — circa 3,5 ore

ROUTE 4 Ryogoku, un quartiere di sumo con atmosfera di Edo — circa 4 ore

ROUTE 5 Giardino Est e Giardino Esterno del Palazzo imperiale — circa 3 ore

ROUTE 6 A 30 minuti da Shinjuku, storia e natura — circa 3,5 ore

ROUTE 7 Riscoprire la metropoli di Tokyo da nuovi punti di vista: cielo e mare — circa 3.5 ore

ROUTE 8 Giro di Harajuku e santuario scintoista — circa 3 ore

ROUTE 9 Strade Giapponesi e oasi nel centro della metropoli — circa 2,5 ore

ROUTE 10 Architettura giapponese e visita del Palazzo della Dieta — circa 3,5 ore

ROUTE 11 Giardini tradizionali giapponesi e cerimonia del tè, laboratori artigianali ed introduzione alla cultura giapponese — circa 4 ore

ROUTE 12 Monte Takao: un modo per scoprire un monte, la sua rigogliosa natura e lo spirito del Giappone — circa 6,5 ore

ROUTE 13 Templi, natura e svago per adulti: un percorso tra i luoghi di relax preferiti dai giapponesi — circa 3,5 ore

Per ulteriori informazioni, prenotazioni e altri tour consultare il sito internet di GOTOKYO.

WEB www.gotokyo.org/it/guide-services/

TOKYO METROPOLITAN GOVERNMENT

GO TOKYO Volunteer Guides | Cerca

Servizio di Wi-Fi gratuito

Il numero di aree di Tokyo che forniscono servizi di accesso internet tramite reti Wi-Fi pubbliche sta crescendo rapidamente. Potrete trovare veloci connessioni Wi-Fi in numerosi punti della città, oltre che presso caffè, stazioni e aeroporti.

TOKYO FREE Wi-Fi (blue-sticker)

Dove: In tutta Tokyo **Come:** Selezionate SSID "FREE_Wi-Fi_and_TOKYO", aprite la pagina web e cliccate "Access the Internet here". Fatto ciò, avrete due opzioni: 1) Registrare il vostro indirizzo e-mail. Dopo un'iniziale registrazione temporanea, riceverete una e-mail con un link URL che dovrete aprire per completare la registrazione. Oppure, 2) Selezionare un social network. Effettuate il log in attraverso il social network selezionato.

Lingue: EN 簡 繁 한

*è in Corso il passaggio graduale a (OpenRoaming, green-sticker)

TOKYO FREE Wi-Fi (OpenRoaming, green-sticker)

Dove: In tutta Tokyo **Come:** 1) Accedete alla pagina web TOKYO FREE Wi-Fi (https://wi-fi.metro.tokyo.lg.jp/en). 2) Completate la prima registrazione utilizzando le vostre credenziali Google, Apple o LINE. 3) Installate il profilo sulla pagina web di configurazione (una volta). 4) Connettetevi automaticamente con gli hotspot Wi-Fi compatibili con OpenRoaming (SSID: TOKYO FREE Wi-Fi). *Wi-Fi sicuro e senza interruzioni. *Nessun limite di utilizzo.

Lingue: EN 簡 繁 한

JR-EAST FREE Wi-Fi

Dove: - Alcune stazioni JR East Japan - JR East Travel Service Center - A bordo dei treni Shinkansen/alcuni treni espressi limitati su linee convenzionali - A bordo del Narita Express **Come:** - Selezionate SSID "JR-EAST_FREE_Wi-Fi" - Attivate il vostro browser e seguite le istruzioni sullo schermo per connettervi a internet. Solo per la prima volta dovrete registrare il vostro indirizzo e-mail.

Lingue: EN 簡 繁 한

Fornito da JR East

Japan Wi-Fi auto-connect

Dove: Disponibile negli aeroporti, nei treni, nei convenience store e nei caffè di tutto il Giappone **Come:** Installate l'applicazione, registratevi e andate in un punto Wi-Fi per connettervi automaticamente.

Lingue: EN 簡 繁 한 ไทย

Lingue disponibili: vietnamita, indonesiano, malese, tagalog, francese, spagnolo, tedesco, italiano, russo e portoghese.

FREE Wi-Fi Passport

Dove: Centinaia di migliaia di spot in Giappone **Come:** Selezionate "Softbank" come vostro fornitore di roaming. Chiamate il numero dedicato* e ottenete la password dalla guida audio. Selezionate ".FREE_Wi-Fi_PASSPORT" e immettete il vostro ID (numero telefonico) e password nello schermo di login. *Il numero dedicato cambia in base alla lingua. Consultate il sito internet.

Lingue: EN 簡 繁 한

FREESPOT

Dove: in circa 12.000 località in Giappone **Come:** Selezionate l'SSID " 'freespot'=SecurityPassword(AES)" e immettete la password "freespot". Dopo esservi connessi a FREESPOT, registrate il vostro dispositivo seguendo le istruzioni sullo schermo del browser Web. (l'SSID può variare da luogo a luogo).

Lingue: EN 簡 繁 한

HANEDA FREE WIFI

Dove: nei terminal 1, 2 e 3 dell'aeroporto di Haneda **Come:** Selezionate l'SSID "HANEDA-FREE-WIFI", aprite il vostro browser Web e selezionate "Access the Internet here".

Lingue: EN 簡 한

EN inglese 簡 cinese (semplificato)
繁 cinese (tradizionale)
한 coreano ไทย tailandese

Per maggiori informazioni:
WEB **www.gotokyo.org/it/**

Informazioni generali per i turisti

Clima

In Giappone ci sono quattro stagioni. Primavera (da marzo a maggio) e autunno (da settembre a novembre) hanno un clima più mite. In estate piove molto da metà giugno a luglio (stagione delle piogge) e fa caldissimo sia durante il giorno che la notte a causa dell'alto tasso di umidità. In inverno ci sono molte belle giornate, ma può essere molto freddo e secco.

Cambio valuta

Tasso di cambio al 20 settembre 2023, 1 EUR = 158,72JPY. È possibile cambiare presso gli sportelli di cambio valuta situati principalmente in banche, uffici postali, hotel e aeroporti.

Servizio postale

È possibile inviare posta all'estero dagli uffici postali. Lettere e cartoline possono anche essere lasciate alla reception del proprio hotel oppure imbucate in una cassetta per le lettere, per strada o in una località turistica. L'invio di una cartolina costa ¥100, mentre per le lettere il prezzo varia da ¥120 a ¥260 a seconda della destinazione.

Fumo

Di norma è vietato fumare nei luoghi pubblici, ma ci sono anche strutture dotate di zona fumatori. Fumare è proibito dove espressamente specificato per le strade dei quartieri molto frequentati, nei negozi, nei locali ecc.

Moneta

La valuta giapponese è lo yen (¥). Ci sono banconote da: ¥10.000, ¥5.000, ¥2.000, e ¥1.000 (le banconote da ¥2.000 sono rare). Le monete invece sono da: ¥500, ¥100, ¥50, ¥10, ¥5 e ¥1.

Bancomat che accettano carte di credito straniere

Carte di credito come Visa, MasterCard, Diners e American Express, oltre alle carte prepagate rilasciate dai circuiti bancari più grandi, come PLUS e Cirrus, possono essere utilizzate agli sportelli delle Poste Giapponesi, in quelli SEVEN BANK e AEON BANK.

*Si prega di visitare il sito internet dell'azienda che vi ha rilasciato la carta di credito per informazioni su altri sportelli bancomat.

Sportelli bancomat Yucho in Giappone
WEB www.jp-bank.japanpost.jp/en/ias/en_ias_index.html

SEVEN BANK Sportelli bancomat Seven Bank in Giappone
WEB www.sevenbank.co.jp/intlcard/index2.html

AEON BANK
WEB www.aeonbank.co.jp/atm/en/

Elettricità, voltaggio

Il voltaggio è di 100V. La frequenza di 50/60 Hz. È consigliabile utilizzare un transformatore per gli apparecchi elettronici stranieri. Tutte le prese elettriche sono a due fori.

L'acqua del rubinetto è sicura

Tokyo ha un eccellente sistema di approvvigionamento idrico ed è sicuro bere l'acqua del rubinetto.

Imposta sui consumi

A partire da ottobre 2019 l'imposta sui consumi in Giappone è del 10%. L'IVA potrebbe essere inclusa o meno nel prezzo indicato a seconda dell'esercizio o del prodotto. In alcuni casi cibi e bevande sono soggetti ad un'imposta ridotta all'8%.

Sistema Tax Free

Per ottenere un'esenzione delle tasse è necessario che una stessa persona acquisti articoli generali (indumenti, accessori, oggetti di elettronica ecc.) di valore superiore a ¥5.000 nello stesso negozio, e nello stesso giorno. Per beni di consumo come cibo, bevande, medicine, cosmetici ecc. l'esenzione si applica ad acquisti di valore superiore a ¥5.000 ma inferiore a ¥500.000 effettuati nello stesso negozio, dalla stessa persona e nello stesso giorno. L'esenzione per una combinazione di articoli generali e deperibili si applica secondo le condizioni previste per gli articoli deperibili. Si prega di consultare il sito della Japan Tourism Agency (Agenzia Giapponese per il Turismo) per maggiori informazioni.

Japan. Tax-free Shopping Guide
WEB www.japan.travel/en/plan/japans-tax-exemption/

Japan. Tax-free Shop

Imposta di soggiorno quando si soggiorna negli alberghi di Tokyo

Costo stanza (una notte per persona)	Meno di ¥10.000	Da ¥10.000 a ¥14.999	¥15.000 o più
Tassa	Nessuna	¥100	¥200

*La tassa serve a finanziare il turismo di Tokyo, pubblicazioni come questa e migliorare la qualità dei servizi di informazione turistica.

Orario d'ufficio

Banche 9:00–15:00 ☒Chiuse il sabato, la domenica e nei giorni festivi
Uffici postali 9:00–17:00 ☒Chiusi il sabato, la domenica e nei giorni festivi
Grandi magazzini 10:00–20:00 ☒Varia a seconda della struttura e dell'esercizio
Organizzazioni governative 9:00–17:00 ☒Chiuse il sabato,domenica e nei giorni festivi

Sicurezza durante il viaggio

Come prepararvi per un disastro naturale

Terremoto

In caso di terremoto, fate attenzione agli oggetti che cadono e proteggete la testa con un oggetto a portata di mano come una borsa. Evitate di correre all'esterno in preda al panico.

Se siete all'esterno…

Aspettate che il terremoto si fermi ed evacuate in uno spazio aperto assieme alle altre persone. Fate attenzione alle scosse di assestamento e ai disastri secondari.

Se siete sulla costa…

Gli tsunami possono verificarsi non solo sulla costa ma anche lungo i fiumi. Solitamente le onde degli tsunami colpiscono ripetutamente. Evitate le zone vicino all'acqua fino a quando l'emergenza è passata. Osservate le azioni delle persone attorno a voi ed evacuate in luoghi alti o nei rifugi anti tsunami.

Se siete in un luogo chiuso…

Quando il terremoto si è fermato, evacuate camminando lungo le pareti se le luci di emergenza sono accese e seguite le istruzioni del personale responsabile. Evitate di usare l'ascensore se non è stato dichiarato sicuro.

Quando la sicurezza è confermata...

Facendo attenzione alle scosse di assestamento e ai disastri secondari, ritornate al vostro alloggio e cercate informazioni su web, televisione, radio ecc.

Eruzioni vulcaniche

Le informazioni sulle eruzioni vulcaniche vengono trasmesse in TV e alla radio. È possibile che un'eruzione vulcanica in una zona al di fuori di Tokyo abbia ripercussioni su Tokyo (ad esempio, emissione di ceneri, interruzione dei servizi di trasporto, interruzione della circolazione stradale, ecc). Se si verifica un'eruzione vulcanica su un'isola di Tokyo, rifugiatevi in un edificio solido per proteggervi da ceneri e detriti. Tuttavia, se si genera un flusso piroclastico di grandi dimensioni che potrebbe raggiungere la struttura, evacuate immediatamente l'area. Tenete sotto controllo il comportamento delle persone che vi circondano ed evacuate immediatamente.

Incendio

Se vi trovate in un negozio, evacuate seguendo le istruzioni del personale. Se siete in un hotel, chiamate il 119 ed evacuate dall'uscita di emergenza.

In caso di emergenza chiamate il 119

Colpo di calore

Colpo di calore è il termine generico per una varietà di sintomi causati dall'inabilità del corpo di adattarsi fisicamente ad un ambiente caldo o umido.

Procedure di emergenza

- Spostatevi in un luogo più fresco.
- Rimuovete i vestiti in eccesso e rinfrescatevi.
- Reintegrate i livelli di acqua e sali minerali

chiamate il 119

Misure di prevenzione

- Anche quando non avete sete, reintegrate spesso i livelli di idratazione e di sale nel vostro corpo.
- Indossate un cappello o usate un ombrellino per evitare i raggi diretti del sole.
- Rinfrescate il collo con un asciugamano bagnato o con un prodotto rinfrescante.

Tifone / Alluvione

L'Agenzia Meteorologica Giapponese trasmette informazioni meteorologiche e avvertimenti per la prevenzione di disastri. Ottenete informazioni attraverso web, televisione, radio, ecc., e agite di conseguenza.

1. Avviso

L'Agenzia Meteorologica Giapponese trasmetterà un annuncio quando c' è il rischio di un disastro naturale dovuto a forti piogge o venti.

- Fate attenzione alle procedure di evacuazione annunciate dalle autorità locali. Se vi trovate in una zona che si prevede sarà colpita da pioggia e vento e ci sono persone che hanno bisogno di supporto (disabili, anziani, neonati, ecc.) considerate un'evacuazione precoce.

2. Allarme

Se c'è la minaccia di un grave disastro, verrà fatto un annuncio e verranno trasmessi avvertimenti nelle aree a rischio.

- Fate attenzione alle procedure di evacuazione annunciate dalle autorità locali ed evacuate il più presto possibile.

3. Allerta speciale

Questo tipo di allarme viene annunciato quando c'è il rischio di un grave disastro che si verifica una volta ogni qualche decennio e che supera il normale livello di allarme.

- Adottate le misure necessarie per garantire la vostra sicurezza, come ad esempio spostarvi immediatamente in un luogo sicuro.

Malattie / Infortuni

In caso di malessere, si raccomanda di rivolgersi a un medico. A seconda del periodo di utilizzo e della gravità dell'emergenza, la struttura medica appropriata potrebbe variare. Se vi trovate in un hotel o in un'attrazione turistica, consultate il personale.

Una guida multilingue per le strutture mediche:

https://www.jnto.go.jp/emergency/eng/mi_guide.html

***Chiamate il 119 in caso di emergenza.**

App e servizi utili

Avvisi di emergenza

Multilingue

App per la prevenzione dei disastri di Tokyo

Questa è l'app ufficiale di prevenzione dei disastri del governo metropolitano di Tokyo, utile in ogni momento e in caso di emergenza.
www.bousai.metro.tokyo.lg.jp/1005744/index.html

iOS | Android | Sito web

Multilingue

Sito web del governo metropolitano di Tokyo per la prevenzione dei disastri

Il sito web del governo metropolitano di Tokyo fornisce le ultime informazioni sui disastri in corso e informazioni quotidiane sulla prevenzione dei disastri. www.bousai.metro.tokyo.lg.jp/

Inglese

JNTO (Japan Safe travel) su X (ex Twitter) @JapanSafeTravel

JST è gestito dalla Japan National Tourism Organization (JNTO) e fornisce ai turisti stranieri informazioni sulla sicurezza e le ultime informazioni sui disastri naturali.

Inglese, cinese e coreano

Japan Visitor Hotline 050-3816-2787 (attiva 24 ore)

La Japan National Tourism Organization (JNTO) gestisce una linea telefonica per i viaggiatori attiva 24 ore al giorno, 365 giorni l'anno. Non esitate a chiamare per informazioni turistiche o assistenza in caso di incidenti o emergenze.
www.japan.travel/it/plan/hotline/

Multilingue

Consigli di sicurezza

Questa app informativa relativa a calamità naturali invia notifiche push in caso di terremoti, tsunami, condizioni meteorologiche avverse e allerte di evacuazione.

iOS | Android

Ultime notizie

Multilingue

NHK WORLD-JAPAN

NHK WORLD-JAPAN è il servizio internazionale dell'organizzazione pubblica giapponese di informazione, NHK. NHK fornisce le ultime informazioni su Giappone e Asia al mondo attraverso la televisione, la radio e il web. nhk.jp/world

iOS | Android | Sito web

Multilingue

Travel Japan – La guida ufficiale sul Giappone

Un sito web turistico per viaggiatori stranieri fornito da Japan National Tourist Organization (JNTO).
www.japan.travel/it/it/

Informazioni utili

Multilingue

Tokyo Universal Design Navigator

Tokyo Universal Design Navigator è un portale che raccoglie informazioni sulle strutture e sui mezzi di trasporto privi di barriere architettoniche e di design universale a Tokyo, affinché tutte le persone, siano esse anziani, disabili o famiglie con bambini, possano ottenere facilmente le informazioni di cui hanno bisogno quando escono. www.udnavi.tokyo/

In caso di difficoltà durante la vostra permanenza

Se siete stati coinvolti in un incidente stradale:
Chiamate il 110. Spiegate con precisione quando e dove è avvenuto l'incidente e date il vostro nome, numero di telefono e il numero di targa.

Chiamate il numero di emergenza
110

In caso di furto, incidente ecc.:
Chiamate il 110. Spiegate con precisione la natura dell'incidente e quando e dove è avvenuto. Date il vostro nome e numero di telefono.

Chiamate il numero di emergenza
110

In caso di malattia o infortunio:
In caso di malanni o se necessitate di assistenza immediata, chiamate il 119.
Informazioni sul sistema sanitario p.76

Chiamate il numero di emergenza
119

Se vi siete persi o avete smarrito qualcosa:
Se siete in difficoltà cercate l'insegna KOBAN, che indica un posto di polizia. Si trova di solito vicino alle stazioni e in luoghi molto frequentati. Gli agenti sono pronti ad assistervi 24 ore su 24.
Uffici oggetti smarriti p.76

Recatevi ad un posto di polizia

Come chiamare il numero di emergenza 110 / 119

-Da un telefono pubblico: sollevate il ricevitore, premete il pulsante rosso delle comunicazioni di emergenza e digitate il 110/119.

Digitare il 110
-Da cellulare: rimanete dove siete e anche dopo la chiamata lasciate acceso l'apparecchio.

Spiegate l'accaduto e richiedete un'ambulanza nel caso ce ne sia bisogno.

Mantenete la calma e comunicate il luogo e il momento in cui l'incidente ha avuto luogo.

Digitare il 119
-Se chiamate da un cellulare, dite che state chiamando da un cellulare.

Dite chiaramente se si tratta di un incendio o di un altro tipo di emergenza.

Comunicate l'indirizzo o il nome di edifici circostanti e descrivete le condizioni delle persone ferite o implicate.

Segnaletica digitale

Toccate lo schermo per cercare utili informazioni di viaggio
È anche un hotspot Wi-Fi gratuito

Informazioni fornite
Qui potete trovare informazioni su luoghi da visitare, eventi, posti dove soggiornare, ristoranti con menù multilingue, sportelli automatici che accettano carte internazionali, depositi bagagli, ecc.

Lingue disponibili
Giapponese, inglese, cinese (tradizionale e semplificato), coreano

In caso di disastro*
Il display passerà automaticamente alla trasmissione televisiva di NHK TV e alla divulgazione di informazioni relative al disastro, in più lingue.

*In linea di principio, solo in caso di un grave disastro con un'intensità pari o superiore a 6 sulla scala sismica giapponese.

Cercare il marchio ⓘ sulla mappa di ciascun'area per le postazioni di segnaletica digitale.

Numeri e servizi utili

Uffici Informazioni Turistiche di Tokyo

Palazzo del Governo Metropolitano di Tokyo ··· 03-5321-3077
Aeroporto di Haneda ··· 03-6428-0653
Keisei Ueno ··· 03-3836-3471

Busta Shinjuku (Terminal dell'Expressway Bus di Shinjuku 3° piano) ··· 03-6274-8192
Tama (ecute Tachikawa, 3° piano) ··· 042-527-8611

Per centri di informazioni turistiche di Tokyo: WEB tokyotouristinfo.com/en/

Ente Turistico Nazionale Giapponese (JNTO)

Piano terra (1F) Shin Tokyo Building ‹Tourist Information Center (TIC) › ··· 03-3201-3331
3-3-1 Marunouchi, Chiyoda-ku, Tokyo 9:00–17:00 Chiuso il primo gennaio: MAP p.27 A2, p.29 C2
WEB **www.japan.travel/it/plan/tic/**

Trasporti

Informazioni sui voli
Aeroporto di Haneda ··· 03-5757-8111
Aeroporto di Narita ··· 0476-34-8000
Aeroporto del Kansai ··· 072-455-2500

Informazioni sui treni
JR-EAST ··· WEB www.jreast.co.jp/multi/en/index.html
Informazioni Tokyo Metro ··· 0120-104-767
*0120(NTT)- ··· Chiamata gratuita

Ufficio oggetti smarriti

Tokyo Metro ··· 0570-033-777
Trasporti Toei (autobus e metropolitana) ··· 03-3816-5711
Polizia Metropolitana di Tokyo ··· 0570-550-142
Aeroporto di Haneda ··· 03-5757-8111

Aeroporto di Narita* Terminal 1 ··· 0476-32-2105
Terminal 2 ··· 0476-34-5220
Terminal 3 ··· 0476-34-4195
*Prima del controllo passaporti alla partenza/Dopo il controllo doganale

Ostelli della gioventù

Japan Youth Hostels, Inc ··· 03-5738-0546
Tokyo Central Youth Hostel ··· 03-3235-1107

Informazioni sul sistema di assistenza sanitaria

Centro informazioni mediche della città di Tokyo (Himawari) ··· 03-5285-8181
Centro internazionale informazioni mediche AMDA, Tokyo ··· 03-6233-9266
Servizio telefonico pompieri (Guida agli ospedali) ··· 03-3212-2323

Chiamate internazionali

Come effettuare chiamate internazionali
Digitate il numero di accesso 010, il prefisso internazionale e il numero di telefono (se il numero inizia con uno zero, generalmente lo si omette).

Numeri di accesso
NTT Communications ··· 0033
KDDI ··· 001
SoftBank Telecom ··· 0061

Servizi multilingue

Voice Tra
WEB voicetra.nict.go.jp/en/

iOS Android

Microsoft Translator
WEB www.microsoft.com/it-it/translator/apps/features/

iOS Android

Ambasciata

Per informazioni riguardo le ambasciate: WEB **www.mofa.go.jp/about/emb_cons/protocol/**

TOKYO ZOOS & AQUARIUM

Tama Zoological Park

- This zoo has many animals that live in groups within its huge zoo area rich in nature.

Lion Bus offers a real and thrilling experience!



TAMA

Meet various animals like giant pandas and others from all over the world!

UENO

Ueno Zoological Gardens

- It is the first zoo in Japan, which opened in 1882. Although it is located in central Tokyo, this zoo preserves nature and its historical landscape, offering visitors an opportunity to see animals from all over the world.

Tokyo Sea Life Park

- Located within Kasai Rinkai Park with a panoramic view of Tokyo Bay, this aquarium is a place where you can see more than 600 kinds of marine creatures from all over the world and encounter the familiar aquatic life.

Bluefin tuna swimming around in a large donut-shaped tank.

KASAI

INOKASHIRA

Exhibit various animals, mainly Japan's native animals.

Inokashira Park Zoo

- This zoo is located next to the town of Kichijoji and Inokashira Park with lush greenery. It is divided into "Zoo Area" which includes Sculpture Museums, and "Aquatic Life Park" which has Aquatic Life House.

Conservation of wildlife

These three metropolitan zoos and one aquarium are working on the conservation of wild creatures and their habitat environments in collaboration with zoos and aquariums in Japan and all over the world.

Get a 20% discount on your admission fee by presenting this brochure.

For more details, please check the description of the respective facilities on page 63 and their websites.

https://www.tokyo-zoo.net/sp/english/

動物取扱業者の名称：
公益財団法人
東京動物園協会

令和5年度版
（令和5年8月31日時点）

事業所の名称：恩賜上野動物園　東京都台東区上野公園9-83
動物取扱責任者：平野雄三
展示22東京都展第001465号（平成19年5月24日～令和9年5月23日）

事業所の名称：多摩動物公園　東京都日野市程久保7-1-1
動物取扱責任者：豊嶋省二
展示21東京都展第100646号（平成19年3月15日～令和9年3月14日）

事業所の名称：葛西臨海水族園　東京都江戸川区臨海町6-2-3
動物取扱責任者：吉本悠人
展示22東京都展第001489号（平成19年5月29日～令和9年5月28日）

事業所の名称：井の頭自然文化園　東京都武蔵野市御殿山１-17-6
動物取扱責任者：吉澤円
展示21東京都展第100592号（平成19年2月16日～令和9年2月15日）

Guida Turistica Online

Tokyo Tourist Online Guide
Tokyo Tourist Information Center

*Lingue: inglese, giapponese, cinese e coreano

Per mangiare e divertirsi a Tokyo EAT 東京 TOKYO

TOKYO RESTAURANT SEARCH ENGINE

Cucina giapponese ed etichetta a tavola

In più lingue

Circa 1.900 locali con menù multilingue. Vedi anche i menù!

TOKYO METROPOLITAN GOVERNMENT

Trova qui dove mangiare!

menu-tokyo.jp/index.php?lang=it

Tokyo Vegan & Vegetarian Restaurant Guide



Over 120 restaurants in Tokyo!

Includes many restaurants that vegans and vegetarians can enjoy!

TOKYO MUSLIM Travelers' Guide

Tokyo Camii

Around 180 restaurants and facilities for Muslim visitors!

Muslim-friendly restaurants, shops, mosques, and hotels are here!



◀ Check the Guidebook ▶

*Available in English

Tokyo City

TOURIST & BUSINESS INFORMATION

Tokyo City i Tourist Information Center

Just 1min. Walk from Marunouchi South Exit of Tokyo Station

- Tourist Information
- Arrangement for accommodation and transportation
- Day-trip Tours
- Free Wi-Fi
- Postal Service
- Cafe

Multi-language EN 中 한

Tokyo Subway Ticket sales here

Website URL: **https://en.tokyocity-i.jp/**

Open Daily 9:00am-7:00pm/CAFE 7:00am-11:00pm
(Except Jan.1st and the last Sunday of June)

＊Business hours are subject to change without prior notice.

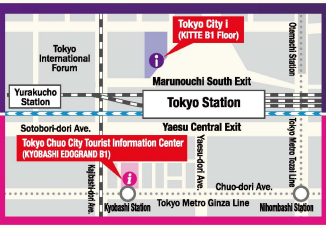

Tokyo Chuo City's official website: **https://centraltokyo-tourism.com/en**

Open Daily 9:00am-9:00pm
(Except for closure of KYOBASHI EDOGRAND)



- Tourist Information
- Borrow a WiFi router
- Free Wi-Fi
- Souvenirs

You can experience Japanese culture!!
(Only inside the building)

Multi-language EN 中

Tokyo Subway Ticket sales here

Tokyo Chuo City Tourist Information Center

Direct connection to the exit No.8, Kyobashi Station on the Tokyo Metro Ginza Line
KYOBASHI EDOGRAND B1. 5 min. walk from Yaesu South exit of Tokyo Station.

Tokyo Chuo City Tourist Information Center

YouTube channel Fun to travel in Tokyo!

〈Cruising Plan〉

Lunch	11:50~14:00	Sunset	16:20~18:20
Afternoon	15:00~15:50	Dinner	19:00~21:30

Please check the website for details. ▶

www.symphony-cruise.co.jp

Tokyo Bay Cruising Restaurant SYMPHONY

都心と空のかけはし列車

東京モノレール × LittleTwinStars

Kiki & Lala monorail in service!

Check out original goods!

© '23 SANRIO CO., LTD. APPR. NO. L644210

Use Tokyo Monorail for traveling between Haneda Airport and central Tokyo!

- Only 13 minutes or a bit more between Haneda Airport and Hamamatsucho!
  *Haneda Airpot Terminal 3 ↔ Hamamatsucho by Haneda Express
- Various kinds of passes accepted, including JAPAN RAIL PASS and JR EAST PASS!

A mobile ticket for traveling between Haneda Airport and Hamamatsucho can be purchased with a credit card.

Convenient E-tickets for exploring Tokyo

Tokyo Multi-value Travel Tickets

https://ars-tcvb.linktivity.io

Multi-language support: English, Traditional Chinese, Simplified Chinese, Korean and Japanese

Le cartine con le stazioni della metropolitana numerate e le informazioni sui trasporti sono disponibili presso i seguenti siti.
■ Metro Toei www.kotsu.metro.tokyo.jp/eng/
■ Tokyo Metro www.tokyometro.jp/en/index.html

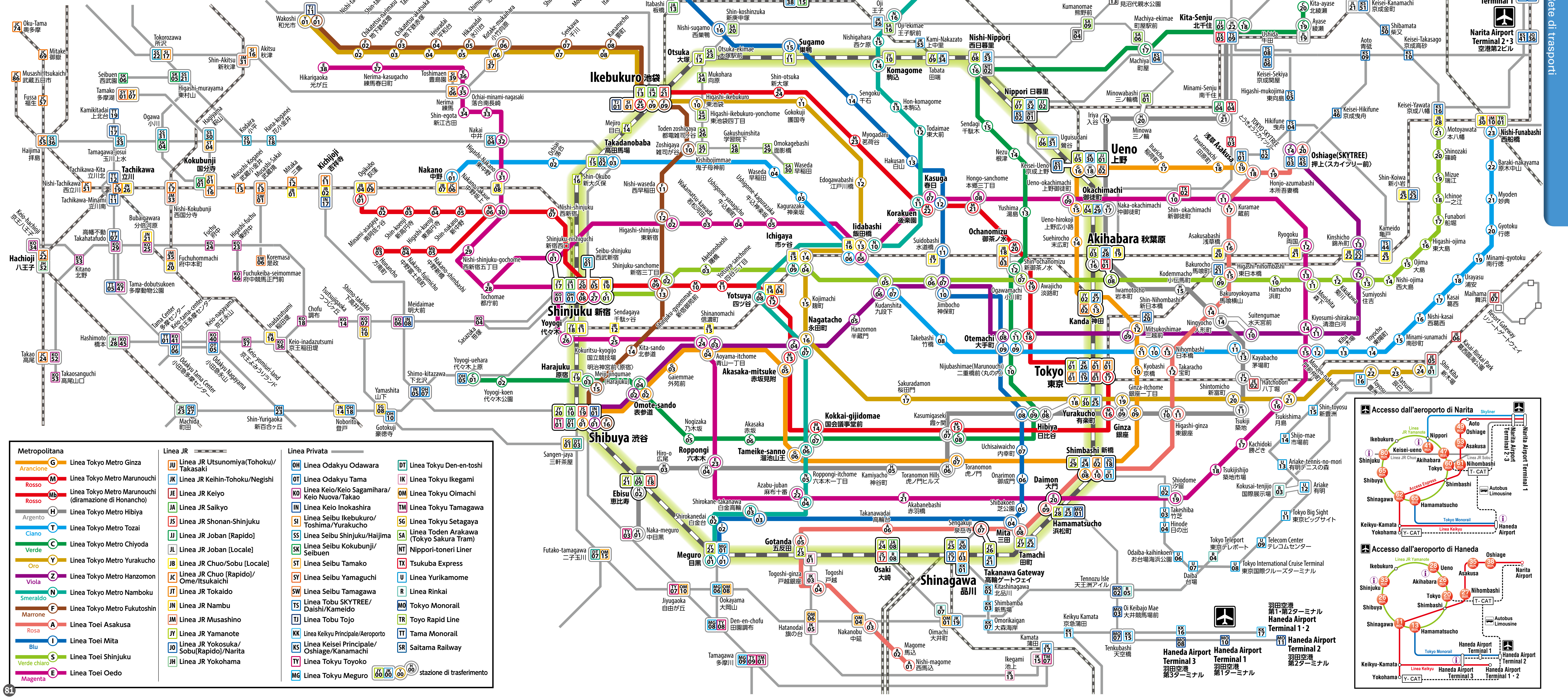

Tutte le informazioni su

GO TOKYO

The Official Tokyo Travel Guide

https://www.gotokyo.org/it/

Meet Tokyo as never before.

Make friends in "Roblox" &
Take your special travel with "AR"!

▼Official Website

The photo is for reference only. It may differ from the actual screen.

Base PR per i brand di Tokyo

#Tokyo Tokyo BASE

"Tokyo Omiyage (souvenir di Tokyo)"

Vivi la cultura giapponese!

Divulgazione di informazioni su Tokyo

#Tokyo Tokyo BASE

Aeroporto di Haneda Terminal 3, 4° piano,
EDO MARKET PLACE
Orario di apertura: dalle 8.00 alle 21.00
Aperto tutto l' anno

Dai luoghi famosi alle gemme nascoste

Tantissimi opuscoli sul turismo a Tokyo!

TOKYO Brochures

https://www.gotokyo.org/book/et/

Lingue: Inglese, giapponese, cinese semplificato, cinese tradizionale, coreano, tailandese e altre

Ufficio Informazioni Turistiche di Tokyo

Forniamo informazioni su località turistiche, modalità di accesso e alloggi selezionati.
Vi serve una mappa?
Venite a fare un salto!

*Verificare in anticipo poiché le informazioni sono soggette a modifiche

Palazzo del Governo Metropolitano di Tokyo
Edificio Principale (n° 1)
piano terra (1F)

2-8-1 Nishi-shinjuku, Shinjuku-ku
03-5321-3077
9:30–18:30
Festività di Capodanno e giorni di ispezione dell'edificio
Servizio internet disponibile
Wi-Fi gratuito disponibile

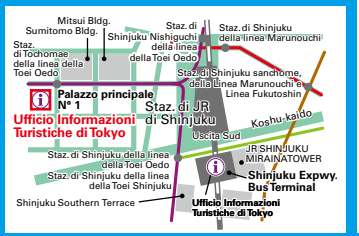

Busta Shinjuku
Terminal dell'Expressway Bus
di Shinjuku 3° piano (3F)

5-24-55 Sendagaya, Shibuya-ku
03-6274-8192
6:30–23:00
Aperto tutto l'anno
Servizio internet disponibile
Wi-Fi gratuito disponibile

Aeroporto di Haneda
Terminal 3, 2° piano (2F)

2-6-5 Hanedakuko, Ota-ku
03-6428-0653
Aperto 24 ore su 24
Aperto tutto l'anno
Servizio internet disponibile
Wi-Fi gratuito dell'aeroporto disponibile

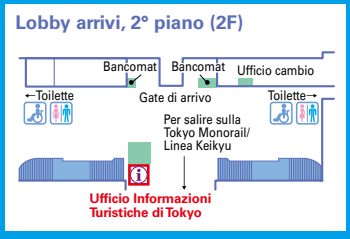

Keisei Ueno
davanti ai tornelli

1-60 Uenokoen, Taito-ku
03-3836-3471
8:00–18:30
Aperto tutto l'anno
Servizio internet disponibile
Wi-Fi gratuito disponibile

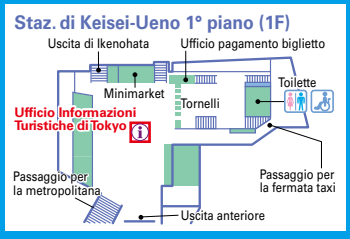

Tama
ecute Tachikawa 3° piano (3F)

3-1-1 Shibasaki-cho, Tachikawa-shi
042-527-8611
Lunedì-Sabato, 10:00–21:30
Domenica e festivi, 10:00–21:00
Aperto tutto l'anno
Servizio internet disponibile
Wi-Fi gratuito disponibile

Angolo per la Promozione del Turismo delle Prefetture del Giappone

È un luogo che offre informazioni e materiali gratuiti da tutto il paese sulle attrazioni di varie località del Giappone.
Palazzo del Governo Metropolitano di Tokyo n°1, piano terra (1F) 2-8-1 Nishi-shinjuku, Shinjuku-ku
03-5321-0566 9:30–18:30 Festività di Capodanno e giorni di ispezione dell'edificio
*Verificare in anticipo poiché le informazioni sono soggette a modifiche

WEB "GO TOKYO" - il sito ufficiale del turismo di Tokyo

Qui troverete le informazioni più aggiornate sui luoghi da visitare a Tokyo. Visitatelo!
www.gotokyo.org/it/

TCVB Tokyo Convention & Visitors Bureau
6th Floor Nisshin Building, 346-6 Yamabuki-cho, Shinjuku-ku, Tokyo 162-0801
www.tcvb.or.jp/en/

VEGETABLE OIL INK
リサイクル適性Ⓐ
この印刷物は、印刷用の紙へリサイクルできます。
2024/3