

母島

東京都小笠原

ガイドマップ。



母島沖港



World Natural Heritage Ogasawara Islands

世界自然遺産 小笠原諸島

集落マップ

北港・桑ノ木山・新夕日ヶ丘

- | | | | |
|--|---|--|---|
|  トイレ |  お弁当販売 |  カード決済可 |  サンセットポイント |
|  シャワー |  お土産販売 |  ATM |  戦跡 |
|  売店 |  宿泊 |  飲食店 |  レンタル |

電話番号（小笠原の市外局番は **04998**） ——— 車道 ——— 遊歩道



タコの実細工体験
ができる！開催日時は
観光協会へ。



サンセットシアター

1 



陽が沈む頃
島民が集まってくる！



弾薬庫跡や砲台
3門が見られる。

2 静沢の森遊歩道



半農園

ロルフス（ロス）と
モットレイ夫妻の墓

診療所

- ペンションりゅう
- アンナビーチ母島ユースホステル
- クラフトイン・ラ・メーフ
- 海の家亜太郎

静沢


漁港

通称セン

ダイスリゾート母島

母島の玄関口！
人も食糧もすべて
ここから出入りします。

しずかさわ 静沢地区

- 1  クラフトイン・ラ・メーフ 
(04998-3-2140)
- 2  アンナビーチ母島ユースホステル 
(04998-3-2468) 【レンタルバイク】
- 3  ペンションりゅう
(04998-3-2051)
- 4  海の家亜太郎（女性専用）
(04998-3-2178)
- 5  ダイスリゾート母島 
【レンタルバイク・レンタサイクル】
 88 カフェ
(04998-3-2442)



冬はクジラ観察
のスポット。
秋～春はここから
夕陽も見Sれる！

4 勝浜
なぎさ公園

鮫ヶ崎展望台



海水浴に適した砂浜！
公園入口にはアオウミガメ
の人工産卵場がある。



コース記念館
(郷土資料館)
8:30-16:00

元地

- 6 **宿** ペンション漁徳
(04998-3-2066)
- 飲** 居酒屋漁徳
夜 18:00-22:00 (L.O.21:30)
(080-9407-5398)
- 7 **宿** 民宿メグロ
(04998-3-2027)
- 8 **飲** お食事処めぐろ (不定休)
昼 11:30-14:00 (L.O.13:00)
夜 18:00-22:00 (L.O.21:00)
(090-8103-8840)

もとち 元地地区



小剣先山から見える絶景!

もとち 元地地区

- 10 **宿** 民宿ナンスー
(04998-3-2462)
- 11 **宿** アイランドリゾート母島ナンスー
(04998-3-2462)
- 飲** アウストロ 夜 18:00-22:00 (L.O.21:00)
(04998-3-2877)
- 12 **飲** 大漁寿司 昼 11:30-12:30 夜 18:00-23:00
(04998-3-2381)
- 13 **宿** ルシエル
LeCiel
(04998-3-2139)
- 14 **宿** ペンションドルフィン
- 15 **宿** ドルフィン別館
- 16 **宿** 民宿つき
(04998-3-2040)

ははじま弁当
要予約!

- 前田商店 8:00-18:00
- 漁協売店 8:00-18:00
- 農協売店 8:00-13:00
16:00-17:30

ひょうぎだいら 評議平地区

- 小笠原サービスレンタカー
(04998-3-7030)【レンタカー】

昼間はお母さんたちの憩いの場。
夜は島民の宴の場!



母島観光協会
8:00-12:00 13:00-17:00

テニスコート 南進線

評議平グラウンド

評議平

9 小笠原サービスレンタカー 南崎 →

母島全体マップ



- トイレ
 - サンセットポイント
 - シュノーケルポイント
 - 公衆電話
 - 戦跡
 - 駐車場
 - ガイドツアー
 - 車
 - 徒歩
- 船客待合所を出発点としてかかる所要時間

母島プロフィール

面積：19.88km²（父島約29.45km²）
 周囲：約58km（父島約52km）
 位置：北緯26°38' 東経142°09'

小笠原母島観光協会
 〒100-2211
 東京都小笠原村母島字元地
 TEL 04998-3-2300



HP



Facebook

1時間50分
25分

自然保護のため 携帯トイレのご利用を!


山の中にはトイレが無いので携帯トイレをご使用ください。携帯トイレは母島観光協会にて販売しています。

携帯電話の電波状況は?

集落周辺では、NTTドコモ、au、ソフトバンクの携帯電話がご利用できます。集落から離れると電波が届かないため圏外になります。小富士、乳房山では頂上付近など一部電波の入る場所があります。

- ### 島内の交通手段
- のんびり・・・
徒歩、レンタサイクル
 - 自由気ままに・・・
レンタルバイク、レンタカー
 - 案内付きで島めぐり・・・
ガイドツアー
 - 送迎だけ・・・
有償運送（乗合タクシー）

※ガイドツアー、有償運送の申し込み問い合わせは母島観光協会へ。
 ※バス、タクシーはありません。



見どころ紹介

全体

おおさわかいが
大沢海岸



北港から西に遊歩道が続いている。途中巨大ボトスの群生地を抜けると海岸に着く。海岸から父島が見えることも。


全体1

きたこう
北港

母島北端の入り江。戦前は北村集落があり1944年の強制疎開直前には約600人が暮らしていた。駐車場の奥に北港忠魂碑がある。忠魂碑は海軍第309設営隊により1945年に建立された。

全体

きたむらしょうがっこうあと
北村小学校跡



北村小学校の開校は1887年。戦前は沖村小学校と北村小学校の2校があり交流試合なども行われていたという。製糖搾機のローラーを重ねた門柱が残る。生い茂ったガジュマルにハジマメグロの姿が見られる。

全体2

ひがしこう
東港

東側に開けた大きな港。1987年に商業捕鯨禁止となるまで捕鯨が行われていた。当時の構造物の一部が海底に沈んでおり、そこに集まる魚は種類が豊富だが防波堤の透明度はやや劣る。浜から延びる防波堤は景色もよく、釣りや飛び込みの人気ポイント。泳ぐときは防波堤の釣り人に注意。

全体3

たんしょうとうしたほうだい
東港探照灯下砲台

標識板から道を下ると、旧日本軍の高角砲がジャングルの中に3門残存している。

全体

ろっぽんゆびじそう
六本指地蔵
たんしょうとうきちあと
探照灯基地跡

六本指地蔵：右側の地蔵尊の右手の指が6本あることから六本指地蔵と呼ばれている。

探照灯基地跡：旧日本軍が設置した大型探照灯が壕の中に据えてあり、外に移動出来るようにレールが引かれていたが、長い年月で風化し、今では残骸となっている。

全体

いくまだにいくまわん
猪熊谷・猪熊湾
(ビックベイ)

八丈島からの移住者がつけた名前。八丈方言でシダ類のリュウベンタイをイグマと呼び、猪熊の字を当てた。付近には太平洋戦争時、母島に駐屯していた独立歩兵第274大隊1中隊の慰霊観音像が祀られている。

全体4

せきもん
石門

国立公園の特別保護地区で、林野庁の森林生態系保護地域。セキモンノキ、セキモンウライソウなど極めて貴重な母島だけの固有種が生息している。石灰岩地域であり、樹林内に針の岩と言われるラビエが見られる。「入林記念証」(300円)ご希望の方は事前に観光協会へ。
※母島自主ルールにより入林には東京都認定ガイド同伴が義務付けられている。10月～2月まで入林禁止。3月は尾根道のみ利用可。

全体5

さかいがつけ
堺ヶ岳

石門へ行く途中、入口より1時間ほど原生林を歩いた山頂が堺ヶ岳(標高約444m)。
※入林希望者は必ずガイドツアーに申し込むこと。

全体6

くわのきやま
桑ノ木山

戦前はオガサワラグワの巨木が繁っていた。今は移入植物アカギが繁殖し、固有植物を脅かしている。林野庁やボランティアによりアカギ除去と植生回復が行われている。希少植物ホシツルランなど固有種を保護、増殖している。

全体7

しんゆうひがおか
新夕日ヶ丘

母島の夕日ポイントの一つ。向島、平島、姉島等が一望できる。ホエールウォッチングの適地でもある。

全体8

ちふさやま
乳房山



標高約463m、父島、母島の最高峰。登山口からぐるりと一周して降りてくることができる。時計回りがオススメ。**※現在一部通行止めのため周回不可。**ハハジマノボタン、ワダンノキなど固有植物の宝庫。頂上から見る東側の展望はすばらしい。晴れた日には父島が展望できる。遊歩道では母島にしか生息していない特別天然記念物の鳥ハジマメグロを間近で見られることも。「登頂記念証」(300円)ご希望の方は登頂前に観光協会へ。

全体9

しずかさわのもりゆうほうどう
静沢の森遊歩道

沖港の西に延びる村道静沢線沿いにある遊歩道。海軍施設跡、砲台などが残存している。歩いて行くことのできるサンセットポイントとして人気がある。

全体10

旧ヘリポート



2003年まで使用していた直径30mのヘリコスター離着陸場。360度の視界で、真っ暗闇に満点の星空が浮かび上がる。野鳥観察のポイントでもある。

全体11

みゆきのほま なんきんほま
御幸之浜・南京浜

御幸之浜は1927年の昭和天皇行幸の折、ここで生物採集されたことからこの名がある。貨幣石という大型有孔虫の珍しい化石が見られる。御幸之浜から南京浜にかけての地域は、特別保護地区および海域公園となっており、海中には珊瑚礁が広がり、サンゴ礁を棲家とする熱帯魚が多く見られる。御幸之浜には展望台があり、12月から5月頃にはホエールウォッチングのポイントでもある。

全体12

みなみざきろーたリー
南崎ロータリー

都道、最南端の地点。

全体13

ほうらいね
蓬莱根

南崎遊歩道の途中にある分岐から5分ほどで海岸へ出る。そこからさらに北へ泳ぐと白く小さな砂浜がある。透明度の高い海に様々な熱帯魚が群れている。**※磯伝いに歩いていくのは危険なので、泳いで海から行くのがおすすめ。砂浜は狭く満潮時にはほとんどなくなってしまいうため、潮汐をしっかり調べてから行きましょう。**

全体14

みなみざき こふし
南崎・小富士



南崎：湾内にはテーブル珊瑚が発達し、様々な熱帯魚が見られシュノーケリングに最適。**※潮の流れが急なので、岩より沖に出ないこと。**

小富士：頂上(約86m)から眼下に広がる南崎の珊瑚礁は絶景。春から夏の間、向かいの鯉島島で繁殖しているカツオドリ飛びかき姿がみられる。冬から春にかけては頂上から沖にザトウクジラが見られることも。お正月には日本で一番早い日の出登山が行われる。「登頂記念証」(300円)ご希望の方は登頂前に観光協会へ。

集落1

サンセットシアター

集落2

しずかさわのもりゆうほうどう
静沢の森遊歩道

全体マップの◎参照

集落3

わかしまなぎさこうえん
脇浜なぎさ公園

沖港から徒歩数分の母島一大きな砂浜。砂とサンゴが入り混じるため透明度はやや低いが、生物の種類は豊富。春には繁殖のためにエスリスカが多く集まる。公園入口にはアオウミガメの産卵場があり、5～7月は産卵、7月～9月は孵化が見られる。観察の際は看板の注意書きを厳守すること。

集落4

さめがさきてんぼうだい
鮫ヶ崎展望台

12月下旬～5月上旬頃はザトウクジラの絶好の観察ポイント。秋から春にかけては夕日のポイントでもある。

集落5

せんきやくまちあしよ
船客待合所

ははじ丸の切符の販売所および母島観光協会の窓口がある。

[母島観光協会営業時間]
8:00-12:00、13:00-17:00
※休業日はおがさわら丸父島出港中の土日祝日。

集落

つきがおかしんじや
月ヶ岡神社

船客待合所の裏にある。拝殿後ろに散策路が続いている。石灰岩地質のため父島の南島や母島の石門と同様のラビエがみられる。付近の鍾乳洞に入る場合は、観光協会です受付が必要。

集落6

まえはま
前浜

沖港から見える、集落から一番近い砂浜。堤防(通称：小岸)の付け根に大きなガジュマルの木があり(通称：ガジュ下)、島民の憩いの場となっている。浜の正面には休憩舎(通称：シャワー室)がある。

集落

いしじろうかいが
石次郎海岸



沖港船客待合所から湾を挟んで向かい側にある小さな浜で、母島では珍しい白砂のビーチ。小さな浜辺はプライベートビーチのよう。都道から遊歩道(階段)で浜に下りられる。

集落7

ろーすきねんかん
ローズ記念館

郷土資料館。外壁のローズ石はドイツ人ロルフス氏によって発見された。開館時間は8:30～16:00。タコノキの葉を編む民芸品を作る体験「タコノキ細工体験」(材料費500円)が出来る。開催日は観光協会へお問い合わせください。

集落8

しょうけんさきやま
小剣先山

集落の東にあるとがった山(標高約112m)。登り口から頂上まで約15分。頂上付近は岩場になっているので要注意。集落が箱庭のように見渡せ展望が良い。

▼陸のガイドコース

乳	乳房山コース	標高463m(父・母島列島最高峰)の山。固有種の宝庫。
南	南崎・小富士コース	亜熱帯の森を抜け、小富士に登ると絶景が広がります。
石	石門コース(3月~9月)	ガイドの同行必須。歩道として整備されていないルートを歩くため十分な装備が必要。健脚者向け。貴重な自然が残る。
堺	堺ヶ岳コース	ガイドの同行必須。コースは短い、石門同様充分な装備が必要。
島	島内観光コース	自家用車でドライブしながら母島の見どころを紹介。
ナ	ナイトツアー	季節に応じて、アオウミガメ、グリーンペペ、オカヤドカリなどの観察、星空観賞。
他	その他ツアー	戦跡ツアー、母島1日コースなど。詳細はガイドへお問い合わせください。

▼陸のガイド連絡先

田澤誠治	04998-3-2371	乳南堺島
茂木永楽園	04998-3-2337	乳南石堺
早川保	04998-3-2052	島
フィールドエスコート hilolo	04998-3-2300 (母島観光協会)	乳南石 他
坂入千之	04998-3-2300 (母島観光協会)	南 島
uli-hahajima (ウリハハジマ)	04998-3-2288	乳南石堺
人と自然のまなびや(児嶋翼)	04998-3-2300 (母島観光協会)	乳南堺島ナ
パーソナルツアー PoCo (ポコ)	04998-3-2525 / 080-3704-0322	島 他
CanopusHahajima (カノーフス母島)	090-8773-1835	島ナ 他
irie isle (アイリー アイル)	04998-3-2300 (母島観光協会)	乳南石堺島 他
星義男	04998-3-2155	直接お問い合わせください。
マミーシャーケ	080-9576-1037	島ナ

▼海のガイド連絡先とコース

ダイスリゾート母島	04998-3-2442	スクーバダイビング、ボートクルージング
海徳丸	080-1022-0326	フィッシング、遊覧、シュノーリングなど(チャーターのみ)

▼島内の移動手段

- ・レンタカー 小笠原サービスレンタカー 04998-3-7030
- ・レンタルバイク アンナビーチ母島コースホテル 04998-3-2468 / ダイスリゾート母島 04998-3-2442
- ・レンタサイクル ダイスリゾート母島 04998-3-2442
- ・有償運送(乗り合いタクシー) 距離と乗車人数により料金が設定されています。事前に行き先、お時間、人数のご予約を。

▼来島時の注意事項

- ・昼食はレストランまたは事前にお弁当のご注文をおすすめします。レストランは事前に営業のご確認をお願いいたします。
- ・携帯電話は集落から離れると圏外になります。小富士、乳房山では頂上付近など一部電波の入る場所があります。
- ・一年中紫外線が強いため、紫外線対策をお忘れなく！
- ・集落を離れると商店や自動販売機がありません。集落を離れるときはお飲物を忘れずに。

母島観光協会 HP

▼連絡先

ご予約・お問合せ 小笠原母島観光協会 **04998-3-2300** info@hahajima.com
 事件・事故 **110** / 小笠原村母島診療所 **04998-3-2115** / 夜間・休日の救急 **119**

